

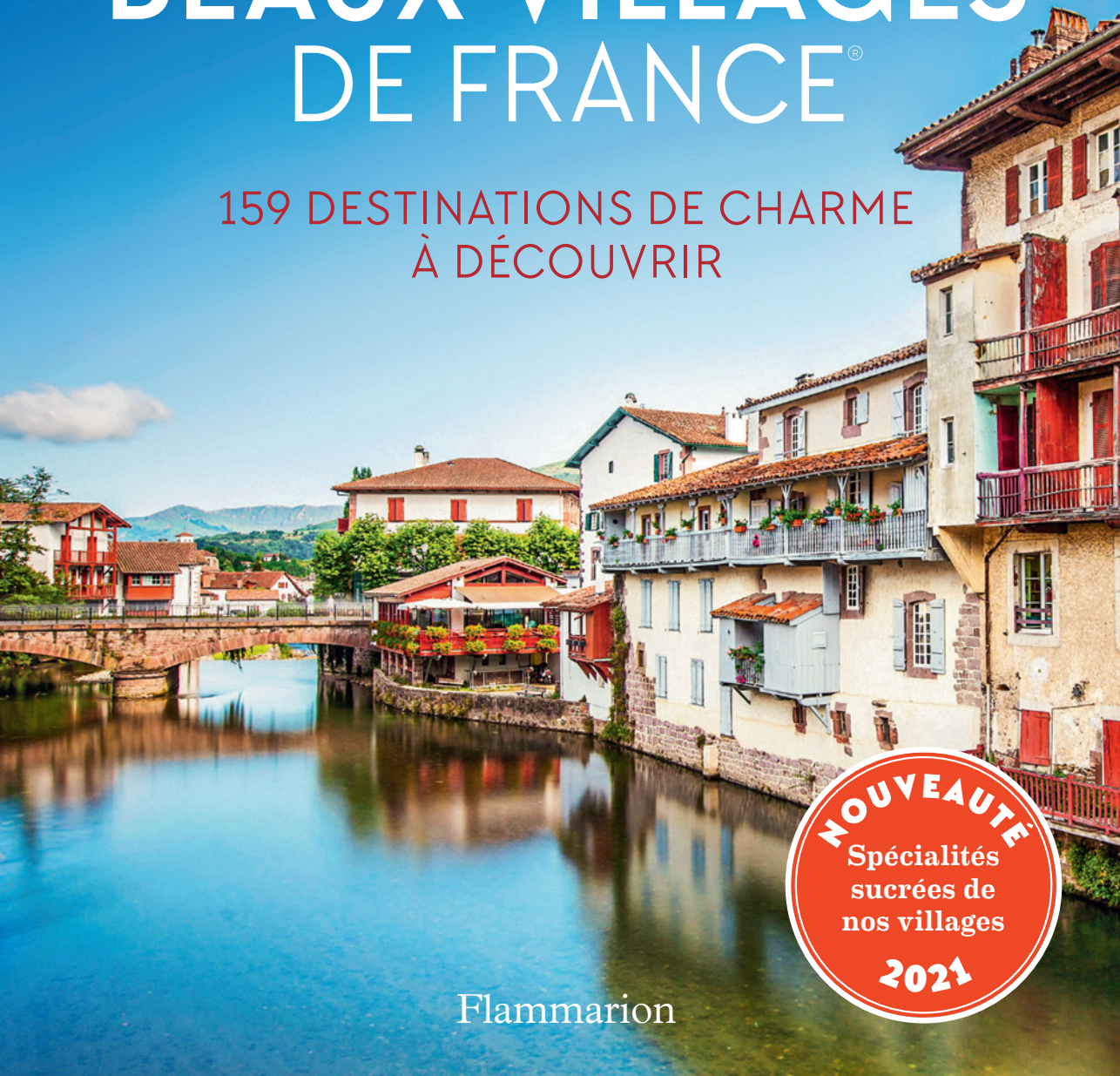
LE GUIDE OFFICIEL



Les Plus
Beaux Villages
de France®

LES PLUS BEAUX VILLAGES DE FRANCE®

159 DESTINATIONS DE CHARME
À DÉCOUVRIR



NOUVEAUTÉ

Spécialités
sucrées de
nos villages

2021

Flammarion

Comment utiliser ce livre ?

Nom du village

Département

Présentation du village

Carte détaillée

Informations pratiques

Saint-Céneri-le-Gérei Orne



Saint-Céneri-le-Gérei

Au bonheur des peintres

Orne (61) • 140 habitants • Altitude : 127 m

Au cœur des Alpes mancelles, Saint-Céneri-le-Gérei allie l'eau, la pierre et le bois.

Blotti dans un méandre de la Sarthe, le village a été fondé par saint Céneri. Cet ermite d'origine italienne créa un monastère qui fut par la suite incendié par les Normands. Sur son emplacement une église fut construite au XI^e s. Coiffée d'un toit en bâtière, elle émerge aujourd'hui au-dessus des arbres. Sa tour est décorée de colonnes et de baies. À l'intérieur, elle abrite des peintures murales du XII^e s exceptionnelles et un plafond unique en France, qui ont été restaurés récemment. Tout autour de l'église, les anciennes maisons du bourg sont préservées. En contrebas se niche une charmante chapelle du XV^e s. Sur la rive opposée se trouve la fontaine miraculeuse que fit jaillir saint Céneri en 860. La croyance populaire accordé à cette fontaine le pouvoir de guérir des maladies des yeux. Le village a charmé par le passé de nombreux peintres célèbres, comme Corot ou Boudin. À l'Auberge des Sœurs Moisy, où ils avaient leurs habitudes, subsistent des profils d'artistes et de gens du village dessinés au fusain, à la lumière de la bougie.



Par la route : autoroute A28, sortie n° 18 - Alençon centre (20 km), N42 (12 km).
Par le train : gare d'Alençon (59 km).
Par avion : aéroport de Caen-Carpiquet (133 km).

Office de Tourisme des Alpes mancelles : 02 43 33 28 04
Point info : 02 33 27 84 47
www.saintceneri.org

Découvrir

- Église St-Céneri (XI^e s) : peintures murales, chemin de croix.
- Chapelle (XV^e s) : statue de saint Céneri.
- Auberge des Sœurs Moisy : musée des Peintres du XIX^e et du XX^e s.
- Village : circuit de visite audio (www.saintceneri.org).

Se loger

Gîtes et meublés
Chez Martine (02 33 32 23 93).
La Giroise (02 43 33 79 22).
La Cassine (02 33 26 93 66).

Se restaurer

Restaurants
Auberge des Peintres (02 33 26 49 18).
Auberge de la Vallée (02 33 28 94 70).
La Taverne giroise (02 33 24 24 51).
Le Petit Caboulot (02 14 17 65 04).
Lez'Arts à Table (02 33 81 91 21).

Saveurs et savoir-faire

Art et artisanat
Marquerette, restauration de tableaux Peintres - Peintre-sculpteur.

Rendez-vous

Pentecôte : Rencontre des peintres.



Juillet : « Saint Scène » (musique).
Août : vide-greniers (1^{er} dim.).

Pleine nature

Canoe-kayak • Pêche • Randonnée pédestre : GR 36, plusieurs circuits balisés par le parc naturel régional Normandie-Maine et chemin des Arts vers le mont des Avaloires • VTT • Circuit d'interprétation Monts et Marche.

Aux alentours

- Saint-Léonard-des-Bois (5 km).
- Mont des Avaloires (15 km).
- Alençon, musée de la dentelle (15 km).
- Forêt d'Écouves et château de Carrouges (de 20 à 30 km).
- Parc naturel régional Normandie-Maine.

48

👁 Découvrir

Les monuments, musées et sites de visite ouverts au public.

🔑 Se loger

L'offre d'hébergement sur place (hôtels, chambres d'hôtes, gîtes, camping, villages de vacances...).

🍴 Se restaurer

L'offre de restauration sur place (restaurants, auberges, brasseries, pizzeria, salons de thé...).

🏠 Saveurs et savoir-faire

Les spécialités et productions locales ; les métiers de création présents dans le village.

📅 Rendez-vous

Les marchés, les principales manifestations organisées dans les villages (fêtes, festivals, expositions...).

Les villages sont présentés à travers quatre grandes zones géographiques



Saint-Cénéri-le-Géret Orne



- Carrouges (30 km).
- Bagnoles-de-l'Orne (40 km).
- Haras national du Pin (55 km).

! Pour la petite histoire

Dans la chapelle du ^{xv}^e s. édifiée à l'emplacement de l'ermitage de saint Cénéri se trouve la stèle de granit qui aurait servie de lit à l'ermite. Cette stèle aurait la réputation de guérir de l'incontinence, tandis que la statue du saint permettrait aux jeunes filles, si elles lui plantent une aiguille dans les pieds, de trouver un mari.



Retrouvez les cartes

- Nord-ouest, p. 10-51
- Nord-est, p. 52-77
- Sud-est, p. 78-149
- Sud-ouest, p. 150-265
- La Réunion, p. 266-267

et un index alphabétique des villages p. 278-279

NOUVEAU Notre sélection de spécialités sucrées pour découvrir quelques-uns de nos Plus Beaux Villages de France p. 268-277.

🦋 Pleine nature

Les activités de découverte nature possibles sur place (randonnées, activités nautiques...).

🌿 Aux alentours

Les lieux touristiques, villes et autres Plus Beaux Villages (identifiés grâce à un astérisque placé devant le nom du village) situés dans un rayon de 50 km (1 heure).

🕒 Pour la petite histoire

Anecdote, focus historique sur le village.

Signes et abréviations utilisés

* Cet astérisque équivaut aux étoiles des hôtels et aux épis ou gerbes des chambres d'hôtes et gîtes.

alt.	altitude	nov.	novembre	sept.	septembre
ap.	après	oct.	octobre	tij	tous les jours
av.	avant	pl.	place	w.-e.	week-end
déc.	décembre	quinz.	quinzaine	♥	Partenaires du Club des Amis des Plus Beaux Villages de France (voir page de gardes en fin d'ouvrage)
dern.	dernier	RDV	rendez-vous		
dim.	dimanche	rens.	renseignements		
fév.	février	sam.	samedi		
janv.	janvier	sem.	semaine		

Les Plus Beaux
Villages de France[®]

Conception graphique : Audrey Sednaoui
Textes (pages 270 à 277) :
Sylvie Rouge-Pullon
© Flammarion, Paris, 2021
Tous droits réservés

ISBN : 978-2-0802-4292-1
N° d'édition : L.01EPMN001211.N001
Dépôt légal : février 2021
editions.flammarion.com

Les Plus Beaux Villages de France®

Guide officiel de l'Association
Les Plus Beaux Villages de France

Flammarion







Préface

Plonger dans une histoire multiséculaire, s'attarder à la terrasse du café, admirer le savoir-faire de l'artisan d'art, s'endormir dans un château ou dans un pigeonnier, parcourir les chemins et les rivières, aller de festivals en fêtes locales, savourer les meilleurs produits du marché...

Découvrir, partager, s'émerveiller, prendre le temps. Les Plus Beaux Villages de France® sont autant d'invitations à vivre des moments simples ou singuliers, dans un cadre exceptionnel où tous les sens sont en éveil. De l'Alsace au Pays basque, de la Bretagne à la Provence, de la Picardie au Languedoc en passant par la Corse et jusqu'en Outre-mer, plus de cent cinquante destinations originales, riches d'un patrimoine et d'une architecture uniques et animées par la passion de leurs habitants, célèbrent « l'art de vivre à la française » dans toute la diversité de leur terroir. Pour préparer votre prochaine escapade ou ne rien manquer une fois sur place, pour choisir votre destination du week-end ou celle de vos futures vacances, ce guide vous accompagnera en toute saison et en toute occasion à la rencontre de ces lieux magiques, promesses de séjours inoubliables.

Envie d'une échappée belle à la campagne ? Les Plus Beaux Villages de France® vous attendent...

Alain Di Stefano,

Président des Plus Beaux Villages de France,
Maire délégué de Yèvre-le-Châtel (Loiret)



Les Plus Beaux Villages de France®

L'Association Les Plus Beaux Villages de France est née de la rencontre, au début de l'été 1981, entre un livre et un homme. Le livre était l'album édité par Sélection du Reader's Digest, *Les Plus Beaux Villages de France*, l'homme était Charles Ceyrac, maire du village de Collonges-la-Rouge, en Corrèze. De cette rencontre jaillit l'idée d'unir force et passion pour sauvegarder et promouvoir un patrimoine remarquable hérité de l'histoire : 66 maires suivront Charles Ceyrac dans cette aventure officialisée le 6 mars 1982 à Salers, dans le Cantal. Préserver et valoriser le patrimoine de ces lieux d'exception pour accroître leur notoriété et favoriser leur développement économique, telle est, depuis, l'ambition de ce réseau national constitué aujourd'hui par près de 160 communes.

Comment devient-on l'un des « Plus Beaux Villages de France » ?

3 critères de pré-sélection
Dans un premier temps, le village candidat doit répondre, sur dossier, à 3 critères éliminatoires :

- avoir une population maximale de 2 000 habitants ;
- posséder 2 sites ou monuments protégés (monuments historiques...);
- attester de sa volonté d'adhésion par délibération municipale.

27 critères d'évaluation
Une fois cette étape validée, la candidature est jugée recevable et le village fait alors l'objet d'une expertise sur site. À l'appui d'un entretien avec la municipalité et d'un reportage photographique, une grille de 27 critères permet d'évaluer les qualités patrimoniales, architecturales, urbanistiques et environnementales du village ainsi que ses efforts de mise en valeur.

Le verdict de la Commission Qualité
Le compte-rendu d'expertise est ensuite présenté devant la Commission Qualité de l'association qui détient seule le pouvoir de prononcer les décisions de classement (à la majorité des deux-tiers des membres votants). Sur la dizaine de villages candidats examinés en moyenne chaque année par l'association, à peine 20 % aboutissent à un classement. Les villages classés font par ailleurs l'objet de réexpertises régulières afin de tenir, auprès du visiteur, la promesse d'une expérience toujours exceptionnelle.

Un concept qui s'exporte

Les enjeux de préservation et de valorisation du patrimoine rural dépassant les frontières nationales, plusieurs réseaux se sont créés sur le modèle français, en Europe et à travers le monde : Les Plus Beaux Villages de Wallonie (Belgique) en 1994, Les Plus Beaux Villages du Québec

(Canada) en 1998, Les Plus Beaux Villages d'Italie en 2001, Les Plus Beaux Villages du Japon en 2005 et Les Plus Beaux Villages d'Espagne en 2011. Réunies au sein de la Fédération des Plus Beaux Villages de la Terre, ces associations apportent leur expertise technique aux réseaux émergents.

En savoir plus sur l'association :
www.les-plus-beaux-villages-de-france.org

Vos rendez-vous avec Les Plus Beaux Villages de France

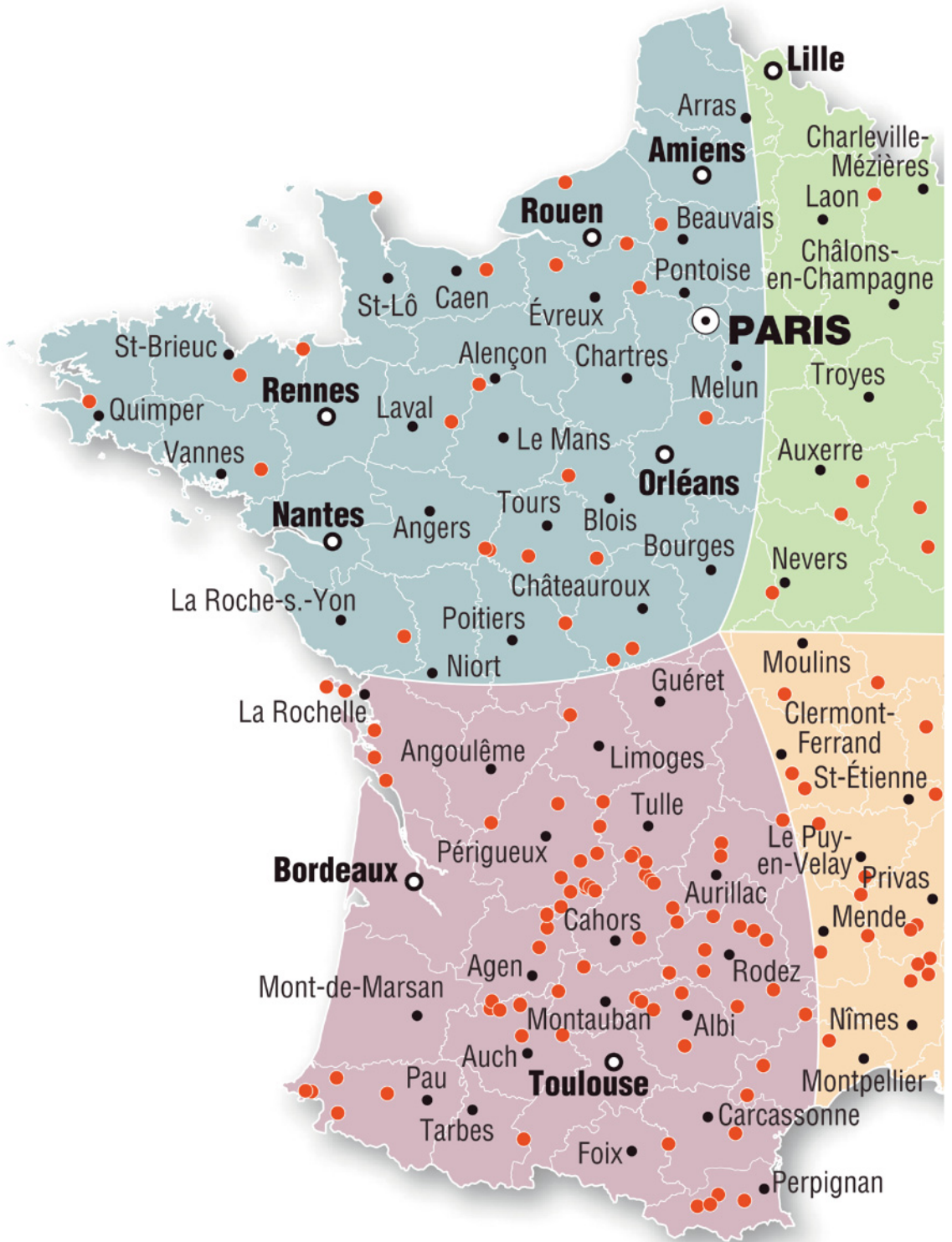
- Journées Européennes des Métiers d'Art® - 1^{er} w.-e. d'avril.
- Marché aux Vins des Plus Beaux Villages de France® - avril.
- Journées Européennes du Patrimoine® - 3^e w.-e. de septembre.
- La Nuit Romantique par Les Plus Beaux Villages de France® - juin (samedi suivant le solstice d'été).

Pour réserver votre séjour, participer à nos événements ou connaître les dernières actu, retrouvez-nous sur notre site internet:
www.les-plus-beaux-villages-de-france.org
et sur les réseaux sociaux

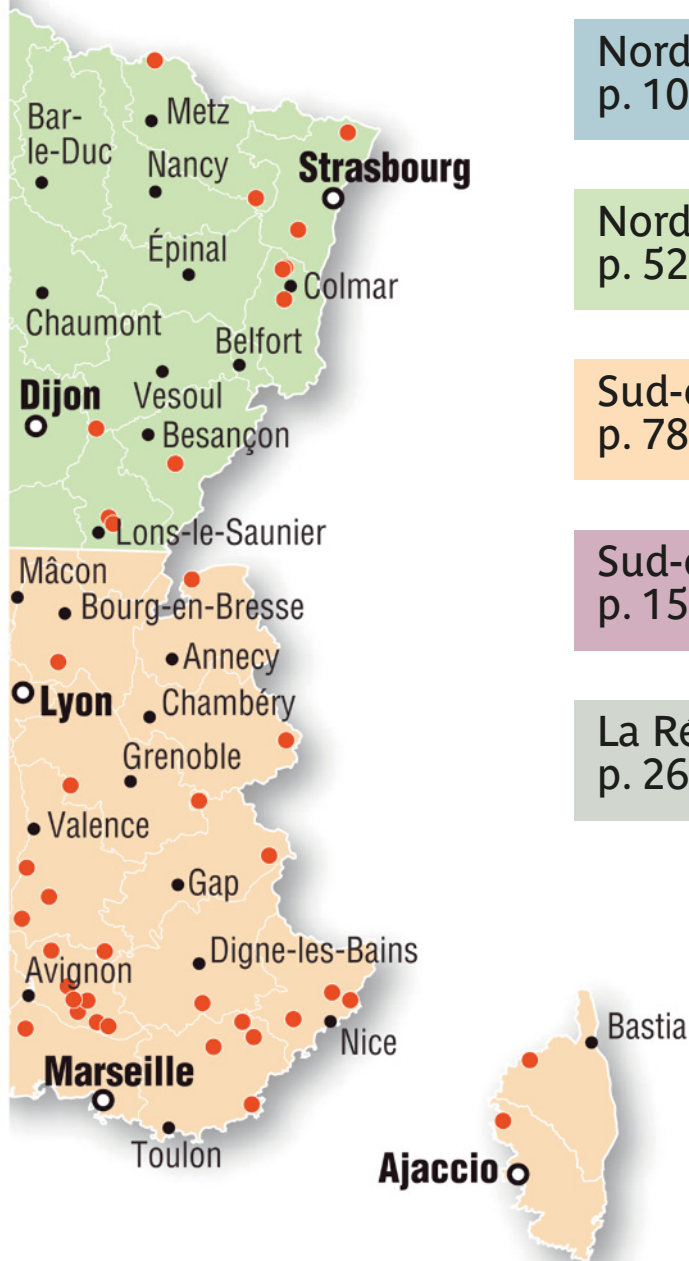
   







Classement des 159 Plus Beaux Villages de France® par zones géographiques



Nord-ouest

Échelle des cartes : 1 / 2 600 000

0 50 km







Angles-sur-l'Anglin

Au fil des jours et de l'Anglin

Vienne (86) • 395 habitants • Altitude : 101 m

Sur les rives de l'Anglin, Angles tire le fil de ses « jours » et d'une histoire vieille de 15 000 ans...

Du haut de la falaise, les ruines de la forteresse, édifiée entre le XI^e et le XV^e s par les comtes de Lusignan, dominant la rivière. Dans la ville haute, l'église St-Martin, au clocher roman poitevin, côtoie la chapelle St-Pierre, du XII^e s. La « Huche Corne » offre un point de vue magnifique sur la ville basse où la chapelle Ste-Croix, ancienne abbatale au portail du XIII^e s, fait face à la rivière bordée de saules pleureurs. Avec son vieux pont et son moulin à roue, cet environnement romantique constitue un cadre d'inspiration idéal pour les peintres. Le chemin de la Cueille, le Truchon, l'Arceau ou la Tranchée des Anglais relie le haut et le bas du village, où s'égrènent les jolies maisons de pierre blonde. À proximité, le site du Roc aux Sorciers, creusé dans le calcaire, abrite une frise magdalénienne unique au monde sculptée il y a 15 000 ans, aujourd'hui protégée mais reconstituée au Centre d'interprétation. Depuis 150 ans, Angles est célèbre pour ses « jours ». Retirant les fils d'un tissu pour le rebroder ensuite avec un autre fil, marqueuses, ajouzeuses et cordonneuses ont longtemps approvisionné les grands magasins parisiens en lingerie de luxe.



Par la route : autoroute A10, sortie n° 26-Châtelleraut Nord (35 km).
Par le train : gares TGV de Châtelleraut (33 km), et de Poitiers (50 km).
Par avion : aéroport de Poitiers-Biard (60 km).

Maison du Tourisme : 05 49 21 05 47
www.tourisme-chatelleraut.fr

👁 Découvrir

- **Centre d'interprétation du Roc aux Sorciers :** reconstitution grandeur nature d'une frise préhistorique de l'époque magdalénienne d'une longueur de 20 m, grandeur nature, à découvrir au travers de restitutions innovantes. Rens. : 05 49 83 37 27.
- **Forteresse d'Angles (en juillet-août) :** vestiges de la forteresse édifiée du XI^e au XV^e s.
- **Maison des jours d'Angles et du tourisme :** découverte de la technique des jours et vente de linge brodé. Rens. : 06 82 00 78 95.
- **Village :** visite guidée vend. à 15 h pour les individuels ; sur RDV pour les groupes (05 49 21 05 47).

🔑 Se loger

- Hôtel**
Le Relais du Lyon d'Or*** (05 49 48 32 53).
- Chambres d'hôtes**
Artemisia 🏠🏠🏠 (05 49 84 01 83).
L'Atelier des sources (06 03 00 04 00).
La Forge (06 79 63 19 06).
Le Grenier des Robins (05 49 48 60 86).
Les Noyers (06 18 34 17 96).
Lorton (05 49 48 29 85).

Le Petit Oiseau (05 49 48 14 67).
Mon Plaisir (06 84 73 54 61).
Gîtes et meublés
www.tourisme-chatelleraut.fr

🍷 Se restaurer

Restaurants
Au P'tit Roc (05 49 91 34 92).
Le Donjon de Bacchus (05 49 84 36 02).
Le Relais du Lyon d'or (05 49 48 32 53).
L'Amarretto, pizzeria (05 49 48 57 89).
Salon de thé
N°15 (05 49 91 01 25).

🏠 Saveurs et savoir-faire

Spécialités et produits du terroir
Broyé du Poitou (galette au beurre).
Art et artisanat
Antiquités • Jours d'Angles • Peintres • Point de croix, dentelle, décoration • Sculptures sur bois • Ateliers de modiste, styliste et modeliste.



Rendez-vous

Avril : brocante de printemps (w.-e. de Pâques).

Mai-oct. : expositions.

Juin : Journée du petit patrimoine de pays.

Juillet : Journées artisanales (w.-e. du 14) ; Lumières Médiévales (3^e sam.)

Août : spectacle pyrotechnique et mélodique (1^{er} dim.), festival « Des livres et vous » (sem. du 15).

Sept. : Journées du Patrimoine, brocantes.

Nov. : Rouge et Or (artisanat d'art).

Pleine nature

Canôe • Escalade • Pêche • Randonnée pédestre • VTT • Pétaque.

Aux alentours

- Parc naturel régional de la Brenne (6 km).
- Abbaye de Fontgombault (9 km).
- Musée Mado Robin, Yseures-sur-Creuse (12 km).
- La Roche-Posay (12 km).
- Abbaye de Saint-Savin (16 km).



- Le Blanc (17 km).
- Ferme et ligne acadiennes d'Archigny (24 km).
- Château d'Azay-le-Féron (25 km)
- Chauvigny (26 km).
- Château du Bouchet (28 km)
- Futuroscope (49 km).
- Poitiers (50 km).
- Parc de la Haute-Touche (34 km).
- Le Grand-Pressigny (32 km).

Pour la petite histoire

Comme l'Angleterre, le village tiendrait son nom de la turbulente tribu germanique des Angles, qui avait participé à l'invasion de la grande île au ve s. Quatre siècles plus tard, Charlemagne dut diriger une partie des descendants des membres de la tribu restés en Germanie vers les bords d'une rivière, affluent de la Gartempe, qui fut l'Angle avant de devenir l'Anglin, d'où le nom d'Angles-sur-l'Anglin.

Barfleur

Un port face à l'Angleterre

Manche (50) • 600 habitants • Altitude : 3 m

Premier port du Cotentin au Moyen Âge, le village est lié à l'histoire des ducs de Normandie et d'Angleterre. C'est un Barfleuraux prénommé Étienne qui, en 1066, porta Guillaume sur le drakkar Mora pour conquérir l'Angleterre. En 1120, les héritiers du roi Henri I^{er}, fils de Guillaume, échouèrent à bord de la Blanche-Nef sur le rocher de Quillebeuf, à la pointe de Barfleur. En 1346, début de la Guerre de Cent Ans, les Anglais revinrent dans la cité portuaire qui fut alors pillée et incendiée. L'église romane du XI^e s, située à l'emplacement actuel de la station de sauvetage, fut remplacée par l'église St-Nicolas, édifiée entre le XVII^e et le XIX^e s. Entouré de son cimetière marin, l'édifice renferme, en guise d'exvoto, un baleinier à trois mâts offert à la naissance du peintre Paul Blainvillain. La chapelle de la Bretonne, construite en 1893 par les Barfleuraux en l'honneur de la béatification de mère Marie-Madeleine, conserve de remarquables vitraux retraçant la vie de la sainte et de nombreuses statues ornant ses murs. Côtayant les modestes maisons de pêcheurs entourées de charmants jardinets, les maisons cossues de la cour Sainte-Catherine (XV^e s), face au port de pêche et de plaisance, sont, comme celles du bourg, de la Bretonne ou l'ancien prieuré des Augustins (XVIII^e s), de ce granit gris qui fait le charme austère de Barfleur.



Par la route : N13, sortie Valognes (26 km) ; autoroute A84, sortie n° 40-Cherbourg (107 km).
Par le train : gares de Valognes (25 km) ou de Cherbourg (28 km).
Par avion : aéroport de Cherbourg-Maupertuis (17 km).

Office de Tourisme : 02 33 54 02 48
www.barfleur.fr

👁 Découvrir

- **Église St-Nicolas :** édifiée du XVII^e au XIX^e s sur un promontoire rocheux au centre d'un cimetière marin, elle est de style classique et renferme une superbe Visitation de l'école flamande du XVI^e s classée monument historique.
- **Ancien prieuré des Augustins (XVIII^e s)** et son jardin.
- **Chapelle de la Bretonne :** vitraux classés retraçant la vie de Marie-Madeleine Postel.
- **Cour Sainte-Catherine :** vestige d'un ancien manoir (fin du XV^e s – début du XVI^e s).
- **Station de sauvetage :** première station de sauvetage construite en France en 1865 sur le modèle des stations anglaises.
- **Village :** visite guidée en saison (rens. : 02 33 54 02 48).

🔑 Se loger

Chambres d'hôtes
 Le Conquérant** (02 33 54 00 82).
Autres chambres d'hôtes, gîtes, gîtes d'étape meublés et campings
 Rens. : 02 33 54 02 48 /
www.barfleur.fr
 Le Conquérant** (02 33 54 00 82).





Se restaurer

Restaurants

Café de France (02 33 54 00 38).
 La Marée (02 33 20 81 88).
 Le Phare (02 33 54 10 33).
 Chez Buck, crêperie (02 33 54 02 16).
 Le Comptoir de la Presqu'île
 (02 33 20 37 51).

Saveurs et savoir-faire

Spécialités et produits du terroir

Moules, crustacés et poissons.

Art et artisanat

Antiquaire • Décoration •
 Galerie de peinture • Potier d'art.

Rendez-vous

Marché : En saison : mardi
 et sam. 8 h-13 h, quai Henri-Chardon.
 Hors saison : le samedi.

De juin à août : expositions
 de peintures et sculptures.

Fin juillet-début août : Été musical
 de Barfleur (musique classique).

Août : Village des antiquaires
 (3^e ou 4^e w.-e.).

Pleine nature

Randonnée : GR 223 ; circuits pédestres et
 VTT • Base nautique : voile, kayak, plongée.

Aux alentours

- Pointe de Barfleur (3 km).
- Église de Montfarville et ses peintures (3 km).
- Phare de Gatteville (3,5 km).
- La Pernelle : panorama (7 km).
- Saint-Vaast-la-Hougue et les tours Vauban (15 km).
- Valognes, « Versailles normand » (25 km).
- Cherbourg et la cité de la Mer (29 km).
- Château de Bricquebec (38 km).

Pour la petite histoire

Certains ne se déplaceraient que pour elle ! La « Blonde » de Barfleur, cette moule sauvage issue de gisements naturels tout proches du port, est pêchée par des bateaux de pêche professionnelle à la « drague à moule » et se déguste idéalement de juin à septembre.

Le Bec-Hellouin

Étape spirituelle dans la campagne normande

Eure (27) • 419 habitants • Altitude : 50 m

Entre Rouen et Lisieux, ce village normand typique tire son nom du ruisseau qui le borde et du fondateur de sa célèbre abbaye. Fondée en 1034, à l'époque de Guillaume le Conquérant, duc de Normandie et premier roi normand d'Angleterre, l'abbaye du Bec a pour père Herluin (Hellouin), chevalier du comte de Brionne. Le suivant dans la solitude avec ses premiers compagnons, deux hommes devaient être formés par lui et avoir une influence considérable dans l'Occident chrétien : Lanfranc (1042), écolâtre et bâtisseur ; saint Anselme (1059), philosophe et maître spirituel. L'un et l'autre ont porté la tradition culturelle et spirituelle du Bec en Angleterre à partir de Canterbury, dont ils furent les archevêques-primats après avoir été moines, prieurs et abbés du Bec. Plusieurs fois détruite et reconstruite, l'abbaye fut ruinée sous la Révolution et l'Empire. Seul vestige de l'ensemble abbatial du Moyen Âge, la tour St-Nicolas (xv^e s) domine encore le site. En 1948, l'abbaye est restaurée et reprend vie avec l'arrivée d'une communauté de moines bénédictins. Si Le Bec-Hellouin doit son rayonnement au prestige religieux de cet édifice remarquable, le village lui-même gagne à être connu, avec ses maisons à colombages et pans de bois aux balcons fleuris au cœur d'une campagne verdoyante de bocages et de pommiers.



Par la route : autoroute A28, sortie n° 13-Le Neubourg-Brionne (6 km).
Par le train : gares de Brionne (7 km) et de Bernay (25 km).
Par avion : aéroport de Deauville-Saint-Gatien (54 km).

Office de Tourisme de Bernay de Terres de Normandie : 02 32 44 05 79
www.bernaynormandie.fr
www.lebechellouin.fr



👁 Découvrir

- **Abbaye N.-D.-du-Bec :** architecture mauriste des xvii^e et xviii^e s ; ancienne église abbatiale, cloître (rens. : 02 32 43 72 60).
- **Ferme biologique :** lieu de production et de recherche, école de permaculture, centre de ressources sur la permaculture (02 32 44 50 57).
- **Église paroissiale St-André (xiv^e s) :** importante statuariale du xiii^e au xviii^e s.
- **Village :** visite guidée tous les mardis à 14 h 30 pendant l'été (inscription à l'Office de Tourisme).

🔑 Se loger

- Hôtel**
Auberge de l'Abbaye*** (02 32 44 86 02).
- Chambres d'hôtes**
L'atelier de Tess (02 27 19 46 25).
La Parenthèse (02 32 45 97 51).
- Gîtes et meublés**
Rens. Office de Tourisme (02 32 44 05 79)
www.bernaynormandie.fr
- Camping**
Camping St-Nicolas***, du 15 mars au 15 octobre (02 32 44 83 55).



Se restaurer

Restaurants

Auberge de l'Abbaye (02 32 44 86 02).

L'Archange, crêperie (02 32 43 67 64).

La Crêpe dans le Bec, crêperie

(02 32 47 24 46).

Restaurant de la Tour (02 27 19 61 44).

Salon de thé

L'Antre de Cloches (06 16 51 63 07).

Saveurs et savoir-faire

Spécialités et produits du terroir

Produits biologiques • Chocolaterie •

Biscuiterie.

Art et artisanat

Art et antiquités • Artisanat monastique •

Galerie de peintures • Décoration • Cabinet

de curiosités.

Rendez-vous

Juin : Festival Aquarelle (biennale).

Juillet : foire à tout (dim. le plus proche

du 14).

Juillet-août : expositions de peintures et

sculptures.

Août : Les Estivales du Bec (terroir et

artisanat) (1^{er} w.-e.).

Pleine nature

Équitation • Pêche (ruisseau du Bec) •

Randonnée (3 circuits balisés) et voie

verte (44 km de pistes multi-randonnées)

sur l'ancienne voie ferrée (randonnée

pédestre, vélo, roller).

Aux alentours

• Brionne (6 km) : donjon, ancienne justice

de paix, activités nautiques sur le lac.

• Harcourt (10 km) : château et arboretum.

• Sainte-Opportune-du-Bosc : château du

Champ-de-Bataille (14 km).

• Le Neubourg : musée d'anatomie de

l'Écorché (18 km).

• Pont-Audemer (20 km) : musée A.-Canel,

Venise normande.

• Bernay (22 km) : musée, abbatiale.

• Beaumesnil (38 km) : musée, château,

jardin.

• Évreux (43 km) : cathédrale, Gisacum.

• Rouen (44 km).

Pour la petite histoire

Lors de fouilles dans l'abbaye en 1232

fut découvert le corps de l'impératrice

Mathilde, fille d'Henri 1^{er}, roi d'Angleterre,

dans un cuir de bœuf, comme cela était

d'usage au Moyen Âge qui avait été

déposé en 1167 devant l'autel de la Vierge,

sous une table de marbre.

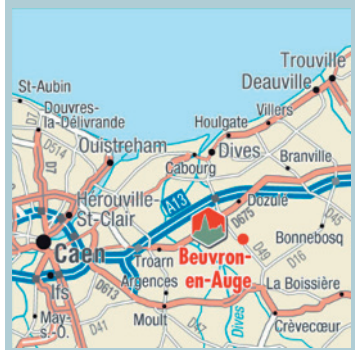


Beuvron-en-Auge

Saveurs normandes

Calvados (14) • 246 habitants • Altitude : 10 m

Entre vallons parsemés de pommiers et fermes à colombages, Beuvron est, autour de sa halle, une vitrine du pays d’Auge. Beuvron n’est constitué, au XII^e s, que d’un petit château féodal et d’une église. À la fin du XIV^e s, avec la notoriété de la famille d’Harcourt, la cité connaît ses heures de gloire. Jusqu’à la Révolution, la famille contribue à développer l’activité commerciale, et édifie l’église actuelle et la chapelle St-Michel-de-Clermont en surplomb de la vallée d’Auge. Ornées de géraniums, les façades en pisé enduit ou en briques roses des maisons à pans de bois droits ou croisés rappellent les quatre siècles d’or du village, tandis que les toitures pentues sont revêtues d’ardoises ou de tuiles. En marge du bourg, où les maisons et commerces se resserrent autour de la halle magnifiquement restaurée, fermes, manoirs et haras se dispersent dans le bocage, qui font vivre les traditions et les spécialités du terroir local.



Par la route : autoroute A13, sortie n° 29-Cabourg (7 km).
Par le train : gare de Lisieux (29 km) ; gare de Caen (31 km).
Par avion : aéroport de Caen-Carpiquet (42 km).

Office de Tourisme : 02 31 39 59 14
www.cabourg-tourisme.fr
www.beuvron-en-auge.fr

📌 Pour la petite histoire

La halle de la place de Beuvron n'est pas aussi ancienne qu'elle le paraît. Édifiée en 1975 sur l'emplacement de l'ancienne, elle a été construite avec des matériaux récupérés dans les fermes et les granges condamnées à disparaître par la création de l'autoroute de Normandie.

👁 Découvrir

- **Église (xvii^e s)** : maître-autel du xviii^e s, vitraux de Louis Barillet, chaire de style Louis XVI.
- **Chapelle St-Michel-de-Clermont (xii^e-xvii^e s)** : statuare dédiée à saint Michel et saint Jean-Baptiste.
- **Haras de Sens** : découverte d'un haras de trotteurs où sont pratiqués l'élevage, la reproduction et l'entraînement ; groupes sur RDV (02 31 79 23 05).
- **Espace des métiers d'art** : dans l'ancienne école, cinq ateliers dédiés aux professionnels des métiers d'art et un espace d'exposition polyvalent. Rens. : 02 31 39 59 14.
- **Village** : visites guidées pour les individuels en saison et pour les groupes sur réservation. Rens. : 02 31 39 59 14.

🔑 Se loger

Chambres d'hôtes

- Le Clos Fleuri 🏠🏠🏠 (02 31 39 00 62).
 Aux Trois Damoiselles (02 31 39 61 38).
 Domaine d'Hatalaya (02 31 85 46 41).
 Le Pavé d'Hôtes (02 31 39 39 10).
 Le Pressoir (06 83 29 42 52).
 Manoir de Sens (02 31 79 23 05).
 Lieu Bazin (02 31 79 10 20).
Gîtes
 M. Patrick De Labbey 🏠🏠🏠 (02 31 79 12 05).
 Le Pressoir des Hauts de Clermont 🏠🏠🏠 (02 31 82 71 65).
 Le Camélia (06 98 25 51 84).

Aire de camping-cars
 Rens. : 02 31 39 59 14.

🍴 Se restaurer

Restaurants

- Le Café Forges (02 31 74 01 78).
 Le Pavé d'Auge (02 31 79 26 71).
 La Colomb'Auge, crêperie (02 31 39 02 65).
 Café du Coiffeur (02 31 79 25 62).
 L'Orée du village (02 31 79 49 91).
 Le Boogie Blues bistrot (02 31 28 35 62).



🏠 Saveurs et savoir-faire

Spécialités et produits du terroir
 Cidre AOC, cidre du Beuvronnais -
 Route du cidre • Calvados.

Art et artisanat

Antiquaires • Ateliers d'art • Créatrice
 de mode • Peintre • Sculpteur, santonnier,
 animalier • Céramiste • Ebéniste.



📅 Rendez-vous

Mai : foire aux géraniums ; Pierres en
 lumières Boogie Blue au haras de Sens.

Juillet : Salon des antiquaires.

Juillet-août : expositions d'art
 et d'artisanat.

Août : grande brocante.

Oct. : grand marché et fête du Cidre à
 l'ancienne, Boogie-woogie au haras de Sens.

Déc. : marché de Noël.

🦋 Pleine nature

Pêche • Randonnée pédestre
 (1 circuit balisé).

🌿 Aux alentours

- Manoirs et châteaux du Beuvronnais (de 1 à 10 km).
- Cambremer (10 km).
- Côte fleurie, Cabourg (15 km)
- Château de Canon (15 km)
- Deauville (28 km).
- Caen (30 km).

Candes-Saint-Martin

Blanche du confluent

Indre-et-Loire (37) • 229 habitants • Altitude : 40 m

Bâti à flanc de coteau, Candes se mire dans les eaux de la Vienne et de la Loire.

Né d'une confluence, Candes fut longtemps un village de marins qui prenaient une part active au trafic intense de la Loire et de la Vienne en écoulant à bord de leurs toues et chalands de Loire les productions locales de vins, de pruneaux et de pierre du tuffeau, dont la blancheur éclatante pare toujours, sous des toits sombres d'ardoises ou de tuiles plates, les façades du village et de son imposante collégiale. Édifiée entre 1175 et 1225, à l'emplacement même d'une église primitive fondée par saint Martin, la collégiale fortifiée au xv^e s est dédiée à l'évêque de Tours, évangéliste de la Gaule. L'un de ses vitraux évoque l'enlèvement nocturne de son corps par des moines tourangeaux, et, plus de seize siècles après sa mort, saint Martin est toujours vénéré à travers de multiples légendes miraculeuses. La plus belle sans doute raconte qu'au passage de sa dépouille, ramenée par bateau à Tours le 11 novembre 397, les rives de la Loire se mirent à refléurir. Ce fut le premier « été de la Saint-Martin ».



Par la route : autoroute A85, sortie n° 5-Bourgueil (10 km).
Par le train : gare de Saumur (14 km) ; gare TCV de Saint-Pierre-des-Corps (68 km).
Par avion : aéroport de Tours-Saint-Symphorien (70 km).

Office de Tourisme d'Azay-Chinon Val de Loire : 02 47 93 17 85
www.azay-chinon-valde Loire.com



👁 Découvrir

- **Collégiale St-Martin** (xii^e et xiii^e s) : de style gothique Plantagenêt, fortifiée au xv^e s.
- **Centre Permanent d'Initiative à l'Environnement du patrimoine fluvial :** croisières en juillet-août (02 47 95 93 57).
- **Village :** visite guidée du village et/ou de la collégiale par l'Association des Amis de Candes (02 47 95 90 71).

🔑 Se loger

- Chambres d'hôtes**
 La Basinière (02 47 95 98 45).
- Gîtes et meublés**
 Le Gîte de la Confluence 🏠🏠🏠🏠
 (02 45 95 87 12).
 Le Logis de la Renaissance 🏠🏠🏠
 (02 41 62 25 21).
 Le Château de Candes (06 86 37 06 33 ou 06 61 09 65 61).
 Le Moulin Saint-Michel (02 41 51 18 23).
 Les Lavandières (02 47 95 86 62 ou 06 32 51 95 88).
- Camping**
 Camping Belle Rive (02 47 97 46 03).

🍴 Se restaurer

- Restaurants**
 L'Onde viennoise, brasserie
 (02 47 95 90 66).
 La Route d'or (02 47 95 81 10).
 La Brocante Gourmande, librairie-salon de thé (02 47 95 96 39).

🛒 Saveurs et savoir-faire

- Spécialités et produits du terroir**
 Vins AOC de Touraine, de Chinon-Touraine et de Saumur-Touraine.
- Art et artisanat**
 Céramistes • Orfèvre • Créateur de luminaires
 • Parfumeur • Photographe • Peintres.

📅 Rendez-vous

- Marché paysan :** le sam. matin de 9 h à 13 h, parking Est.
Toute l'année : concerts (02 47 95 90 61).
Juillet-août : « Flâneries piétonnes » les dim. de 14 h à 18 h (village sans voiture, animations...) ; fête du village.
Novembre : fête de la Saint-Martin.

🦋 Pleine nature

- Baignade :** plage du Confluent (non surveillée) • Pêche • Promenade en bateau sur les toues du Centre permanent d'initiative pour l'Environnement • Randonnée (sentier de bord de Loire, via Sancti Martini) • Vélo : circuit « Loire à vélo ».

🌿 Aux alentours

- *Montsoreau (1 km), voir p. 35.
- Abbaye de Fontevraud (7 km).
- Seuilly : la Devinière, maison de Rabelais (15 km).
- Chinon (17 km).
- Châteaux de la Loire et de l'Indre (de 19 à 37 km).
- *Crissay-sur-Manse (38 km), voir p. 21.



Crissay-sur-Manse

Un écrin de tuffeau en Touraine

Indre-et-Loire (37) • 109 habitants • Altitude : 60 m

Ancien « Cryseio » en 850, « lieu où se dresse une forteresse », Crissay a conservé son château, ses logis, ses jardins et deux lavoirs bordant la Manse, qui serpente sous les peupliers.

D'abord châtellenie appartenant à L'Île-Bouchard et à l'archevêché de Tours, Crissay devient pendant près de cinq siècles le fief des Turpin de Crissé et de ses descendants. C'est sur les fondations de la forteresse que le château de Crissay est bâti au xv^e s. De cette demeure seigneuriale, qui n'a jamais été achevée ni habitée, il ne reste que le corps principal et le donjon des xi^e et xii^e s, et des souterrains refuges. Achevée en 1527 sur commande des Turpin, l'église renferme deux statues en bois du xvi^e s représentant saint Jean et la Vierge, ainsi qu'une piscine aux rinceaux fleuris dans le chœur. C'est aussi là que se trouve le tombeau de Catherine du Bellay, cousine du poète. Sur la place haute, des logis du xv^e s rappellent l'âge d'or de la cité en mariant fenêtres à meneaux cruciformes et lucarnes à pinacles.

👁 Découvrir

- **Château (xv^e s)** : sur RDV (06 86 40 97 96).
- **Église St-Maurice (xv^e s)** : statues du xv^e s.
- **Village** : visite guidée sur RDV (02 47 58 54 05).

🔑 Se loger

- Hôtel**
L'Auberge de Crissay (02 47 58 58 11).
- Chambres d'hôtes**
Indian Dream, tipi traditionnel (06 67 87 16 39).

Les Vallées (02 47 97 07 81).

🏠 Gîtes

- La Vieille Chaume 🌿🌿🌿 (02 47 97 07 33).
- Rochebourdeau 🌿🌿🌿 (02 47 95 23 84).
- La Grand Croix (07 81 87 72 05).
- Le Puy Renault (06 72 82 74 87).

🍴 Se restaurer

- Restaurant**
Auberge de Crissay, bar à vins-restaurant (02 47 58 58 11).



- Par la route** : autoroute A10, sortie n° 25-Saint-Maure-de-Touraine (12 km).
- Par le train** : gare de Noyant-de-Touraine (10 km) ; gare de Tours (47 km) ; gare TGV de Saint-Pierre-des-Corps (48 km).
- Par avion** : aéroport de Tours Saint-Symphorien (50 km).

📞 Mairie : 02 47 58 54 05
www.crissaysurmanse.fr

🍷 Saveurs et savoir-faire

- Spécialités et produits du terroir**
Fromages de chèvre • Miel • Vins Chardonnay, AOC de Chinon et vin de pays.
- Art et artisanat**
Galeries d'art • Librairie ancienne.

📅 Rendez-vous

- Février** : Carnaval des enfants.
- Avril** : randonnée pédestre (3^e dim.).
- Juin** : repas de Saint-Jean.
- Dim. de Pentecôte** : foire aux « vieilleries ».
- Juillet** : graffeurs au château ; murs et murmures ; théâtre de l'Ante.
- Août** : week-end amérindien ; théâtre classique et moderne.

🦋 Pleine nature

- Randonnée pédestre : 2 circuits balisés • Boulodrome • Jardin collectif • Parc • Pêche.

🌿 Aux alentours

- Collégiale des Roches-Tranchelion (2 km).
- Vallée de la Vienne : de L'Île-Bouchard à Chinon (de 7 à 22 km).
- Cave des Vignerons, Panzoult (7 km).
- Fresques de Tavant (11 km).
- Azay-le-Rideau : château (20 km).
- *Candes-Saint-Martin (38 km), voir p. 20.
- *Montsoreau (39 km), voir p. 35.



Gargillesse-Dampierre

Le Berry de George Sand

Indre (36) • 325 habitants • Altitude : 145 m

Refuge de George Sand, ce village romantique aux maisons harmonieuses, dominé par le château et l'église, s'étire sur un promontoire pentu noyé dans la verdure.

En 1844, George Sand découvrit ce village, dont « les maisons se groupent autour de l'église plantée sur le rocher central, et s'en vont en pente, par les ruelles étroites, jusque vers le lit d'un délicieux petit torrent dont, à peu de distance, les eaux se perdent encore plus bas dans la Creuse ». Du château médiéval, détruit en 1650 au moment de la Fronde et rebâti au XVIII^e s, il ne subsiste qu'une poterne et deux tours rondes. L'église romane, des XI^e et XII^e s, au bel appareillage de calcaire blanc, y est accolée. Elle possède dans sa nef un ensemble de chapiteaux historiés, dont les 24 vieillards de l'Apocalypse à la croisée et des scènes de l'Ancien et du Nouveau Testament dans les absides. La crypte est ornée de fresques du XIII^e et du XVI^e s d'une rare beauté, représentant les instruments de la Passion et diverses scènes de la vie du Christ et de Marie. Après Claude Monet, de nombreux peintres perpétuent la vocation artistique du village et exposent leurs toiles inspirées du site.



Par la route : autoroute A20, sortie n° 17-Argenton-sur-Creuse (17 km).
Par le train : gare d'Argenton-sur-Creuse (13 km) ; gare de Châteauroux (41 km).
Par avion : aéroport de Limoges-Bellegarde (100 km).

Office de Tourisme : 02 54 47 85 06
www.gargillesse.fr

👁 Découvrir

- **Château** (XII^e-XVIII^e s) : galerie d'art (06 81 19 65 53).
- **Église romane** (XII^e s) : chapiteaux historiés composés des 24 vieillards de l'Apocalypse et de scènes de l'Ancien et du Nouveau Testament, crypte, fresques des XIII^e et XVI^e s représentant les instruments de la Passion et diverses scènes de la vie du Christ et de Marie, vierge en bois polychrome (XII^e s) ; visite commentée tjlj en saison (02 54 47 85 06).
- **Maison George-Sand « Algira » :** collection d'effets personnels de l'auteur (02 54 47 70 16).
- **Musée Serge-Delaveau :** collection d'œuvres du peintre ayant vécu à Gargillesse. Rens. : 02 54 47 85 06.

🔑 Se loger

- Hôtel**
 Les Artistes (02 54 47 84 05).
- Chambres d'hôtes**
 Le Haut Verger (09 53 54 17 78).
 Le George Sand (02 54 47 83 06)
- Gîtes**
 Rens. : 02 54 47 85 06 / www.gargillesse.fr
- Camping et chalets municipaux**
 La Chaumerette** (02 54 47 84 22).





🍴 Se restaurer

Restaurants

Les Artistes (02 54 47 84 05).

Le George-Sand, en saison
(02 54 47 83 06).

La Chaumerette (02 54 60 16 54).

Café de Dampierre (02 54 47 84 16).

Ô Gargilèsse, petite restauration
(02 54 60 89 35).

🍷 Saveurs et savoir-faire

Spécialités et produits du terroir

Fromage de chèvre (Gargilèsse).

Art et artisanat

Encadreuse • Ferronnier • Galeries d'art
et de peinture • Poterie • Bijoux • Sculpteur.

📅 Rendez-vous

Mai : marché aux fleurs et aux produits
fermiers (2^e dim.).

Juin à fin sept. : concerts et expositions

Août : exposition d'art libre dans
la rue (dim. av. le 15), festival de harpe
et de musique de chambre (3^e sem.).

Sept. : journées du livre (dern. w.-e.).

🦋 Pleine nature

Baignade • Pêche • Randonnée pédestre :
GR Pays val de Creuse et 654-chemin
de Compostelle, et 3 circuits balisés.

🌿 Aux alentours

- Gorges de la Creuse (2 km).
- Lac d'Éguzon (11 km).
- Argenton-sur-Creuse (14 km).
- Crozant (18 km).
- *Saint-Benoît-du-Sault (24 km), voir p. 41.
- Nohant-Vic (39 km).

📖 Pour la petite histoire

« En attendant que la mode étende
son sceptre sur ces agrestes solitudes,
je me garde bien de nommer le village
en question : je l'appelle sans façon
mon village, comme on dit ma trouvaile
ou mon rêve. » C'est à Gargilèsse que
George Sand aime venir se reposer des
fastes de Nohant, à l'Algira, sa maison
de pierres sèches.



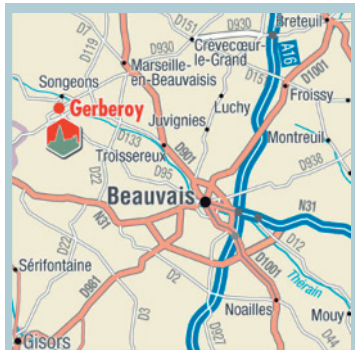
Gerberoy

Les roses de Picardie

Oise (60) • 97 habitants • Altitude : 188 m

À la frontière de deux régions autrefois rivales, les maisons gerberoennes allient traditions normande et picarde dans leurs torchis à colombages et leurs hourdis de briques.

En bordure du pays de Bray, le village se dote en 922 d'un château fort, sous l'impulsion du vicomte de Fulco, seigneur et premier vidame de Gerberoy. Son fils et successeur, le vidame Francon, complète l'ensemble d'un donjon, d'un hôtel-Dieu puis d'une collégiale en 1015. Très vite, par sa position stratégique au carrefour de deux royaumes, le village de Gerberoy est convoité et disputé. La cité fortifiée appartient aux seigneurs de Beauvais, puis est successivement assiégée par Jean sans Peur, Bourguignons et Ligueurs. La tour carrée qui commandait l'enceinte est le seul vestige du château qui autrefois jouxtait la collégiale St-Pierre. Reconstituée au XV^e s. après avoir été incendiée par les Anglais, celle-ci continue d'abriter un trésor dans sa salle capitulaire. De la tour-porte on peut apercevoir, en contrebas, la cour pavée et la maison qui accueillit en 1592 le roi Henri IV, blessé à la bataille d'Aumale. Séduit par « Gerberoy la silencieuse », le peintre postimpressionniste Henri Le Sidaner créa de beaux jardins à l'italienne, toujours visibles depuis les remparts, et contribua à faire de Gerberoy la cité des roses, fêtées chaque année depuis 1928.



Par la route : autoroute A16, sortie n° 15-Beauvais-Nord (20 km) ; autoroute A29, sortie n° 16-Hardivillers (32 km).
Par le train : gare de Marseille-en-B Beauvais (10 km) ou de Milly-sur-Thérain (11 km) ; gare de Beauvais (23 km).
Par avion : aéroport de Beauvais-Tillé (26 km) ; aéroport de Paris Roissy-Charles De Gaulle (101 km).

Office de Tourisme de la Picardie Verte et ses Vallées : 03 44 46 32 20 ou 03 44 82 54 86
ot.picardieverte.free.fr / www.gerberoy.fr



👁 Découvrir

- **Collégiale St-Pierre** (XI^e et XV^e s) : stalles du XV^e s.
- **Jardins Le Sidaner** : classés « Jardins Remarquables » ; terrasses de l'ancienne forteresse transformées en jardins par le peintre Henri Le Sidaner (4 000 m²) ; atelier-musée du peintre (06 59 09 36 77).
- **Jardin des Ifs** : distinctions « Jardin Remarquable » et « Arbre Remarquable », unique en France par l'ancienneté de ses ifs ; tailles originales et monumentales (06 11 85 57 04).
- **Musée municipal** : archéologie, artisanat, peintures, dessins de Le Sidaner.
- **Village** : groupes toute l'année sur RDV (03 44 46 32 20).

🔑 Se loger

Chambres d'hôtes
 Le Logis de Gerberoy 🏠🏠🏠 (03 44 82 36 80).

🍴 Se restaurer

Restaurants
 IF, bistronomie de campagne (06 11 85 57 04).
 Le Vieux Logis, restaurant et salon de thé (03 44 82 71 66).
 Les Remparts, restaurant et salon de thé (03 44 82 16 50).

Salons de thé et petite restauration

L'Atelier Gourmand de Sarah (06 73 19 02 06).
 La Terrasse (03 44 82 68 65).
 Les Jardins du Vidamé (03 44 82 45 32).

🍷 Saveurs et savoir-faire

Spécialité et produits du terroir
 Produits à la rose (savons, confits, bougies...), potier.

📅 Rendez-vous

Avril-sept. : expositions d'art et artisanat.
Juin : festival « Moments musicaux de Gerberoy », fête des Roses (1^{er} dim.).
Novembre : marché du terroir (dern. dim.).

🦋 Pleine nature

Randonnée pédestre : GR 125 et 3 circuits balisés.
 Parcours Patrimoine « Histoire et Histoires » (Gerberoy / La Chapelle-sous-Gerberoy / Songeons).

🌿 Aux alentours

- Picardie verte et ses vallées : Songeons, Hétomesnil, Saint-Arnoult (de 10 à 40 km).
- Pays de Bray : Saint-Germer-de-Fly (13 km).
- Forges-Les-Eaux (35 km).
- *Lyons-la-Forêt (36 km), voir p. 29.



Lavardin

Moyen Âge et légendes au pays de Ronsard

Loir-et-Cher (41) • 220 habitants • Altitude : 80 m

Au pays de Ronsard, le village a conservé son château fort, son caractère médiéval et ses légendes...

Lavardin s'est illustré en résistant, grâce au système de défense étagé de son château, à l'assaut de Richard Cœur de Lion, en 1118. Face à Henri IV et à ses troupes, les seigneurs de la région ne pourront en revanche pas lutter. Furieux du refus de ses sujets de se convertir au protestantisme, le jeune roi de Navarre et duc de Vendôme démantèle les forteresses de Montoire, Vendôme et Lavardin. Du haut d'une falaise de calcaire, les vestiges de la forteresse dominent le village. Un pont gothique à huit arches en tuffeau enjambe le Loir. Au cœur du village se dresse l'église romane St-Genest, dont la nef et le chœur s'ornent de peintures murales des XII^e et XVI^e s. Toutes les époques ont laissé leur empreinte à Lavardin qui mêle maisons troglodytiques, gothiques et Renaissance. Ici façades blanches, à pans de bois et tuiles plates. Lavardin s'enorgueillit aussi de ses grottes uniques en France où, selon la légende toujours tenace, un puissant collègue druidique se serait adonné à des rites sacrificiels sanguinaires.



Par la route : N10 (11 km) ; autoroute A10, sortie n° 18-Château-Renault (33 km).

Par le train : gare de Vendôme (26 km) ; gare TGV de Vendôme (31 km).

Par avion : aéroport de Tours-Saint-Symphorien (51 km).

 Office de Tourisme de Vendôme

- Vallée du Loir : 02 54 77 05 07

www.vendome-tourisme.fr

Mairie : 02 54 85 07 74 / www.lavardin.net

