

SLOVAQUIE

CARNET DE VOYAGE



*Balade au niveau de la cime des arbres,
Chodník korunami stromov Bachledka à Ždiar.*

© EWG3D - ISTOCKPHOTO.COM



VITAJTE NA SLOVENSKU !



Château de Bojnice.

Enfoncée au cœur de l'Europe centrale, la Slovaquie incarne parfaitement l'imaginaire romantique de ces terres méconnues aux confins de notre Europe. Souvent confondue avec la Slovénie, ou encore pensée dans la Tchécoslovaquie, la Slovaquie aspire à une reconnaissance internationale qu'elle mérite pleinement au vu des atouts de ce petit bout de paradis. Découvrir la Slovaquie, c'est découvrir tout d'abord une nature exceptionnelle : des chaînes de montagne

grandioses, des majestueuses Tatras aux énigmatiques Malá Fatra, terrains de jeu des randonneurs, alpinistes et skieurs ; des forêts qui couvrent presque la moitié du territoire comme les Poloniny, forêt primaire de hêtres qui s'étend à la frontière ukrainienne ; une faune et flore foisonnantes, symbolisée par un ours brun qui vit en harmonie avec les hommes ; ou encore des grottes exceptionnelles qui prospèrent dans le sous-sol slovaque. Mais la Slovaquie, c'est aussi un patrimoine historique remarquable avec ses châteaux forts, des centres-ville médiévaux remarquablement conservés ou encore des musées folkloriques.

Ce tableau reflète la riche et tourmentée histoire de ce petit pays, marquée par presque mille ans de domination hongroise, une soumission au voisin tchèque, ainsi que quarante ans de communisme. Ces périodes d'assujettissement ont forgé chez les Slovaques un fort patriotisme qui se manifeste dans un plaisir certain à vous faire découvrir leur pays ou vous en conter ses merveilles dans les nombreuses tavernes et auberges autour d'une bonne bière ou d'un verre d'eau-de-vie.



Vallée de Vrátna.

SOMMAIRE

■ DÉCOUVERTE ■

Les plus de la Slovaquie.....	8
La Slovaquie en bref.....	12
La Slovaquie en 10 mots-clés.....	14
Survol de la Slovaquie.....	17
Histoire.....	21
Population.....	34
Arts et culture.....	38
Festivités.....	44
Cuisine slovaque.....	46
Sports et loisirs.....	52
Enfants du pays.....	54

■ VISITE ■

Bratislava.....	58
Quartiers.....	59
Centre-ville.....	59
Petržalka.....	64
À voir – À faire.....	64
Centre-ville.....	64
Petržalka.....	67
Slovaquie occidentale.....	68
Trnava.....	68
Svätý Jur.....	72
Pezinok.....	72
Limbach.....	72
Modra.....	72
Piešťany.....	74
Trenčín.....	75

Nitra.....	76
Komárno.....	79
Slovaquie centrale.....	82
Banská Bystrica.....	82
Špania Dolina.....	85
Hronsek.....	85
Zvolen.....	85
Kremnica.....	86
Banská Štiavnica.....	86
Martin.....	90
Blatnica.....	92
Žilina.....	92
Strečno.....	94
Čadca.....	95
Rajec.....	95
Rajecké Teplice.....	95
Bojnice.....	95
Terchová.....	96
Zázrivá.....	96
Štefanová.....	96
Vikolínec.....	96
Oravský Podzámok.....	98
Zuberec.....	99
Tvrdošín.....	99
Tatras.....	100
Hautes Tatras.....	100
Poprad.....	101
Spišská Sobota.....	101
Tatranská Lomnica.....	102
Smokovec.....	104
Štrbské Pleso.....	104

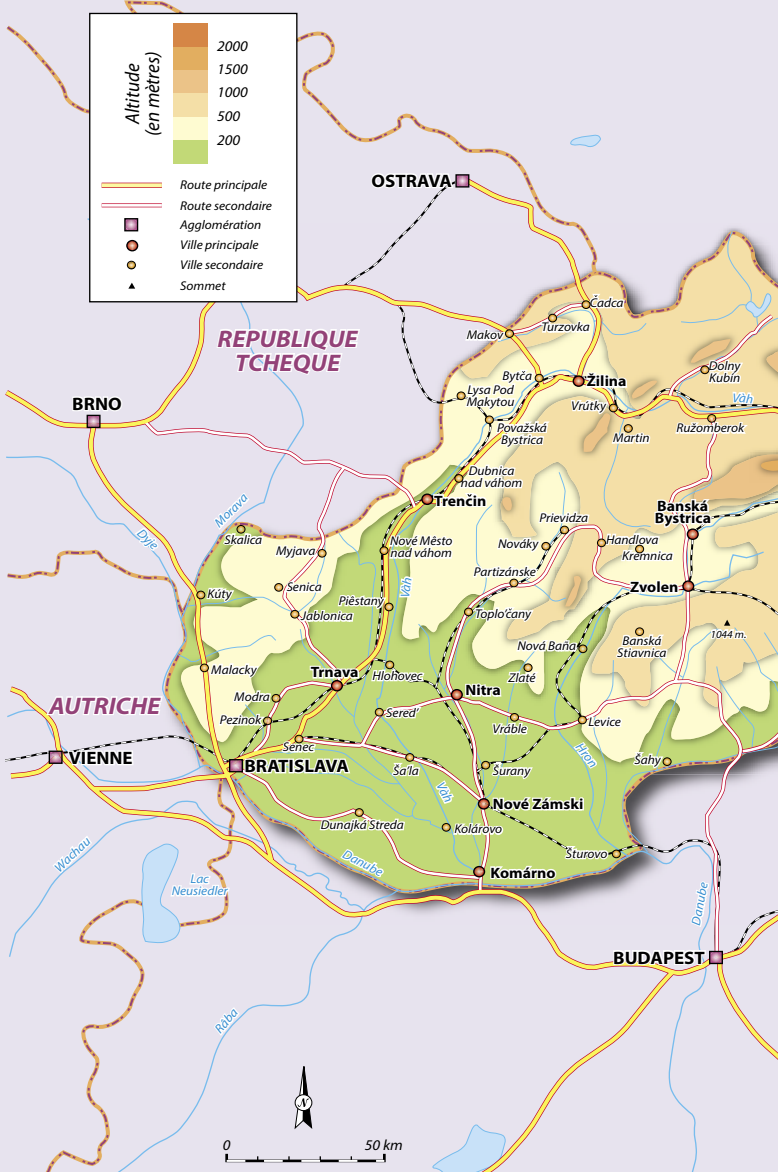
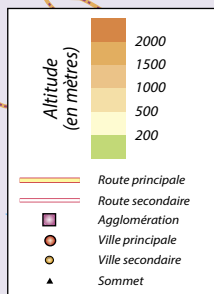


© PHB.CZ – FOTOLIA

Château urbain de Zvolen.

Ždiar	105	Žehra	124
Kežmarok	106	Čingov	125
Spišská Belá	108	Kláštorskó.....	125
Podolíneć.....	109	Podlesok.....	125
Stará l'Ubovňa.....	109	Dedinky	126
Červený Klášťor	111	Prešov	126
Basses Tatras.....	111	Bardejov	128
Liptovský Mikuláš	112	Bardejovské Kúpele.....	131
Demänovská Dolina	114	Sabinov.....	132
Jasná.....	115	Lipovce.....	132
Slovaquie orientale	116	Svidník.....	133
Košice.....	116	Medzilaborce	133
Rožňava.....	119	Michalovce	134
Krásnohrské Podhr Adie	119	Parc national des Poloniny	
Karst Slovaque		(Národný Park Poloniny)	134
(Slovenský Kras)	120		
Spišská Nová Ves.....	120		
Levoča	121		
Spišské Podhradie.....	123		
Spišska Kapitula	123		

■ PENSE FUTÉ ■	
Pense futé.....	136
Index	140



Krakow

POLOGNE

Slovaquie

MONTAGNES DES CARPATES



HONGRIE

SLOVAQUIE

ROUMANIE

Randonnées dans les montagnes des Tatras.

© SAR017



DÉCOUVERTE



LES PLUS DE LA SLOVAQUIE

Une culture bien vivace

La Slovaquie est un des plus jeunes pays d'Europe, sorti de sa période soviétique en 1989 et séparée de la République tchèque depuis 1993. Aujourd'hui la Slovaquie est un pays en pleine transition, qui navigue entre modernité et tradition. Si le passé soviétique s'efface peu à peu des mentalités qui entrent avec confiance dans l'économie de marché, l'héritage de cette période reste néanmoins visible par la présence d'édifices colossaux. La société s'est adaptée à un nouveau modèle social et économique et l'on trouve bien peu de nostalgiques de la période communiste. Intégrés pendant mille ans au royaume de Hongrie et rattachés à la Tchécoslovaquie pendant la plus grande partie du XX^e siècle, les Slovaques ont cependant toujours réussi à transmettre leur patrimoine culturel


et à défendre leur identité nationale. Depuis leur entrée dans l'Union européenne en 2004, tout évolue très vite en Slovaquie, le modèle de développement occidental est en marche, et si la croissance était le mot d'ordre, la crise de 2008 a également touché le pays qui se relève doucement.

Pourtant, malgré ses atouts, le pays reste étrangement délaissé des touristes. Petit paradis méconnu, la Slovaquie vous ravira sans aucun doute. Un seul conseil, dépêchez-vous de découvrir ce pays avant qu'on se passe le mot...

Une population mosaïque

Avec une population d'environ 5 445 000 habitants, pour une densité de 111 habitant/km², la Slovaquie se classe parmi les petites nations européennes, au 22^e rang de l'UE. Les deux centres urbains les plus peuplés sont Bratislava et Košice, la capitale abritant plus de 400 000 habitants et Košice, 200 000. Les autres villes du pays sont moyennes ou petites. Parmi les cinq plus importantes, on trouve Prešov, Nitra, Žilina, Banská Bystrica et Trnava avec des populations similaires autour de 80 000 habitants. Pays où la mouvance et l'effacement des frontières a toujours représenté la règle, on trouve de nombreuses minorités qui composent une mosaïque ethnique porteuse de richesses, mais aussi de tensions : Hongrois, Roms, Tchèques, Ruthènes et Ukrainiens complètent le paysage que beaucoup pensent pourtant très homogène.

© PRAZMIERZAK



Lac de Popradské, massif des Hautes Tatras.

Une terre d'aventures et de découvertes

Malgré sa petite taille, la Slovaquie, qui est un pays aux trois quarts montagneux, renferme une grande diversité de richesses naturelles. Les Slovaques en ont pleinement conscience et vivent en harmonie avec la nature. Beaucoup d'entre eux possèdent un chalet en montagne hérité de la période soviétique. Ils s'y échappent les week-ends, souvent entre amis, pour s'aérer et profiter des splendeurs de leurs forêts et de leurs montagnes. Les Slovaques entretiennent et préservent leur nature avec le plus grand soin : une multitude de sentiers très bien balisés et des aménagements de qualité vous offrent la possibilité d'accéder à des grottes d'aragonite ou de glace, uniques sur ce continent, à des torrents aménagés pour des descentes en rafting, ou encore à des pentes montagneuses où se côtoient skieurs en hiver et randonneurs en été. Les Tatras sont une des chaînes montagneuses les plus exceptionnelles d'Europe avec leurs impressionnants pics vertigineux. Le parc national du Paradis slovaque est un véritable paradis naturel préservé et le Karst slovaque, une curiosité géologique creusée de grottes profondes et splendides, fera le bonheur des spéléologues avertis.

La faune et la flore y sont tout simplement éblouissantes et préservées. La forêt occupe 36 % de la surface totale du pays et abrite la plupart des 40 000 espèces d'animaux recensées en Slovaquie. Parmi les plus exceptionnelles que l'on peut rencontrer : le lynx, l'élan, le chamois, le loup et aussi, avec de la chance ou de la malchance, le fameux ours brun.

Un riche patrimoine architectural

► **Fière de son riche héritage historique**, la Slovaquie offre au voyageur plus de cent châteaux et deux fois plus de manoirs appartenant à l'aristocratie. Les premières édifications datent du IX^e et du X^e siècle, ce sont souvent des châteaux forts en pierre qui se généralisent entre les XI^e et XIII^e siècle comme celui de Spiš, aujourd'hui en ruine. Ces constructions correspondent à des volontés de protection face aux invasions mongoles et tatares de cette époque troublée. De nombreuses forteresses sont érigées par l'aristocratie hongroise à des endroits stratégiques ou difficiles d'accès sur les frontières du royaume. Le château d'Orava en est un exemple parfait. Les villes libres, qui prospèrent grâce au commerce, se dotent également de châteaux fortifiés, comme à Zvolen et à Banská Bystrica où seule la barbacane est encore visible. À partir du XV^e siècle, des changements architecturaux notables dans le style gothique puis Renaissance sont apportés pour améliorer le confort de la vie quotidienne de ces édifices sécurisés. Aujourd'hui, beaucoup de ces châteaux sont ouverts à la visite, qu'ils soient parfaitement conservés ou tombant en ruine.

► **L'architecture sacrée** slovaque est symbolisée par les églises en bois. Construites à partir de la fin du XVII^e siècle, elle font suite à une loi promulguée par Léopold I^{er} en pleine période de contre-Réforme et qui stipulait que ces édifices devaient être construits en moins d'un an, sans clous, en dehors du village, et sans clocher.

On peut les visiter et des messes y sont encore dites aujourd'hui. Elles se trouvent surtout dans l'est du pays. Pays à l'importante ferveur religieuse, la Slovaquie recèle de magnifiques églises. De la cathédrale gothique Sainte-Élisabeth de Košice à l'église bleue de Bratislava, construite au début du XX^e siècle dans le style Art nouveau, sept siècles d'histoire religieuse se succèdent pour le grand bonheur des amateurs d'architecture. La Slovaquie compte également de nombreuses synagogues et des temples protestants, dont quelques-uns ont été construits dès le début de la Réforme. On en trouve l'un des plus beaux exemples à Kežmarok, avec l'église articulée en bois du XVI^e siècle. Certains de ces édifices ont perdu leur fonction sacrée et abritent des centres culturels ou de simples magasins, comme celui de Trstená, ville de la vallée de l'Orava.

► **L'architecture populaire** est représentée par les musées en plein air qui regroupent dans un même lieu les maisons typiques à un étage, construites en bois des différentes régions de la Slovaquie. La visite de ces musées s'accompagne souvent d'animations folkloriques. Mais de nombreux villages comptent toujours des exemples très bien entretenus de l'architecture vernaculaire. Pour découvrir les richesses de la Slovaquie, il faut donc aller au-delà de Bratislava ou des centres urbains plus importants qui, quant à eux, sont très souvent marqués par le style socialiste et fonctionnel d'édifices aux larges formes imposantes et grises comme les barres d'immeubles ou autres bâtiments administratifs.

L'attrait des sports d'hiver

La Slovaquie est traversée sur les quatre cinquièmes de son territoire par les Carpates, chaîne montagneuse qui s'étend sur différents massifs. Autour de Bratislava, les Petites Carpates proposent un paysage de collines et de forêts. Au nord-ouest s'étirent les Malá et les Veľká Fatras, les petites et les grandes Fatras. Ces deux chaînes sont parallèles l'une à l'autre et leurs paysages sont marqués par des vallées encaissées, des canyons et des falaises vertigineuses. Au nord courent les hautes Tatras sur la frontière polonaise, 35 km de long pour ce massif surnommé « les petites Alpes », dominé par le mont Gerlachovský štít qui culmine à 2 654 m. Au sud, les basses Tatras leur font face avec leurs longues et larges pentes boisées. Chaque massif est parcouru par plusieurs domaines skiables. Les infrastructures, de plus ou moins bonne qualité suivant l'ancienneté des stations, offrent la possibilité de skier à des prix beaucoup plus intéressants qu'en France. Des stations et domaines skiables, de petite ou moyenne importance, ouverts de décembre à avril, font le bonheur de tous les skieurs.

La station la plus importante de Slovaquie est le domaine de Jasná dans la vallée de la Demänoská Dolina, située dans les basses Tatras. Dans les hautes Tatras, la station de ski de Štrbské Pleso a accueilli les championnats du monde de saut à ski de 1980 à 1987. Plus intimistes, Zuberec, sur le flanc ouest, et Ždiar, sur le flanc est des hautes Tatras, sont de jolis villages où le folklore slovaque est encore très présent et où il est possible de trouver un hébergement dans des maisons traditionnelles en bois. Cependant, les domaines skiables sont plus petits, voire assez vétustes.



Les Hautes Tatras sont surnommées les Petites Alpes.

© KOVOP68 - SHUTTERSTOCK.COM

LA SLOVAQUIE EN BREF

Pays

- **Nom officiel** : Slovaquie.
- **Capitale** : Bratislava.
- **Superficie** : 49 035 km².
- **Langue** : le slovaque.
- **Densité** : 111,15 habitants/km².
- **Taux de natalité** : 9,3 ‰.
- **Taux de mortalité** : 10,1 ‰.
- **Espérance de vie** : hommes : 74,3 ans ; femmes : 81,6 ans.
- **Taux d'alphabétisation** : 99 %.

Population

- **Nombre d'habitants** : 5 450 421 habitants (2019).
- **Religion** : catholique romaine (68,9 %), protestante (6,9 %), catholique uniate (4,1 %), juive (3 000 personnes, 90 000 en 1940).

Le drapeau slovaque



C'est en 1848 que le peuple slovaque hisse pour la première fois le drapeau tricolore blanc, bleu, rouge, couleurs panslaves que l'on retrouve également sur les armoiries du pays : la crosse blanche patriarcale des évangélistes Cyrille et Méthode, les trois montagnes bleues qui symbolisent les Tatras, les Fatras

et les Matras dans un écu rouge. Sous domination hongroise pendant presque un millénaire, ce blason utilisé dès le Moyen Âge symbolisait ce que les Hongrois appelle la Haute-Hongrie c'est-à-dire le territoire de la Slovaquie actuelle. Il est également présent en partie dans les armoiries du drapeau hongrois sauf que sur celui-ci la couronne royale est présente. Auparavant, la Slovaquie avait proclamé une première fois son indépendance en 1939 avant de se placer sous la protection nazie jusqu'en 1945. Ce choix avait conduit le pays à réintégrer la nouvelle Tchécoslovaquie en 1945, avec une armoirie différente représentant le mont Kriváň sous lequel couve un feu révolutionnaire. Le drapeau actuel a été officiellement adopté dans la nouvelle Constitution de septembre 1992, soit quatre mois avant l'effondrement de la Tchécoslovaquie et l'indépendance du pays.



Campagne près de Modra.

Économie

- **Monnaie** : euro.
- **PIB** : 106,47 milliards d'euros (2019).
- **PIB/habitant** : 19 547 €.
- **PIB/secteur** : agriculture : 3,8 % ; industrie : 35 % ; services : 61,2 %.
- **Taux de croissance** : 4,1 %.
- **Taux de chômage** : 8,1 %.
- **Taux d'inflation** : 1,3 %.

Décalage horaire

Il n'y a aucun décalage horaire entre la France et la Slovaquie, comme dans le reste de l'Europe centrale, et les changements d'heure d'été et d'hiver se font au même moment. Cependant le rythme de vie est adapté au soleil qui se lève et se couche plus tôt qu'en France, par exemple il n'est pas rare de commencer

sa journée de travail à 7h et de finir vers 15h30/16h. Le soleil se lève ainsi vers 4h30 le matin pour se coucher aux alentours de 21h en été. Au cœur de l'hiver, il fait jour dès 7h30 et la nuit tombe à 16h.

Climat

Le climat de la Slovaquie est continental : les hivers sont longs, froids et enneigés, et les étés chauds voire très chauds et orageux. Les demi-saisons sont quasiment inexistantes, bien que les mois de printemps et d'automne puissent être pluvieux. Dans les montagnes, le temps change très vite, il ne faut pas oublier de prendre un pull ou un vêtement contre la pluie en plus. De même, les cimes des Tatras peuvent être enneigées jusqu'en mai et il peut geler la nuit dès la mi-août sur les hauteurs.

Des guides de voyage sur plus de **700** destinations

VERSION NUMÉRIQUE
OFFERTE POUR L'ACHAT
DE TOUT GUIDE PAPIER

Suivez-nous sur



www.petitfute.com

PARCE QUE VOUS ÊTES
UNIQUE...

... VOUS RÉVIEZ D'UN GUIDE
SUR MESURE

4,95 € Prix France



9 782305 041933

© SEAN PAVONE - ISTOCKPHOTO.COM



A VOUS DE JOUER !

my **petit fute**
mon guide sur mesure

WWW.MYPETITFUTE.COM