



LE GUIDE OFFICIEL



# LES PLUS BEAUX VILLAGES DE FRANCE®

158 destinations de charme à découvrir

Flammarion



Les marchés, les principales manifestations organisées dans les villages (fêtes, festivals, expositions...).





## Les villages sont présentés à travers quatre grandes zones géographiques



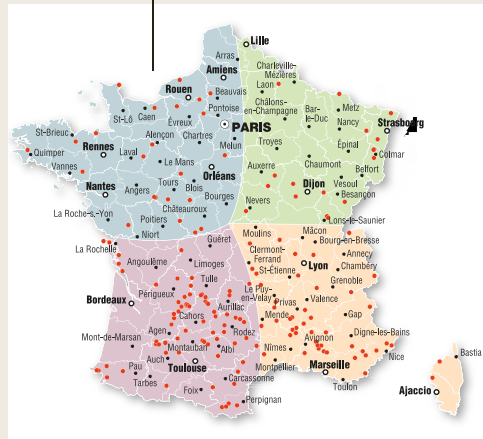
Carrouges (30 km).  
• Bagnoles-de-l'Orne (40 km).  
• Haras national du Pin (55 km).

### ¶ Pour la petite histoire

Dans la chapelle du <sup>xv</sup><sup>e</sup> s édifiée à l'emplacement de l'ermitage de saint Cénéri se trouve la stèle de granit qui aurait servi de lit à l'ermite. Cette stèle aurait la réputation de guérir de l'incontinence, tandis que la statue du saint permettrait aux jeunes filles, si elles lui plantent une aiguille dans les pieds, de trouver un mari.



49



## Retrouvez les cartes

Nord-ouest, p. 12-53

Nord-est, p. 54-81

Sud-est, p. 82-151

Sud-ouest, p. 152-267

La Réunion, p. 268-269

## et un index alphabétique des villages

p. 270-271

## Plaine nature

Les activités de découverte nature possibles sur place (randonnées, activités nautiques...).

## Aux alentours

Les lieux touristiques, villes et autres Plus Beaux Villages (identifiés grâce à un astérisque placé devant le nom du village) situés dans un rayon de 50 km (1 heure).

## ¶ Pour la petite histoire

Anecdote, focus historique sur le village.

## Signes et abréviations utilisés

\* Cet astérisque équivaut aux étoiles des hôtes et aux épis ou gerbes des chambres d'hôtes et gîtes.

alt. altitude  
ap. après  
av. avant  
déc. décembre  
dern. dernier  
dim. dimanche  
fév. février  
janv. janvier

nov. novembre  
oct. octobre  
pl. place  
quinz. quinzaine  
RDV rendez-vous  
rens. renseignements  
sam. samedi  
sem. semaine

sept. septembre  
tj tous les jours  
w.-e. week-end  
♥ Partenaires du Club des Amis des Plus Beaux Villages de France (voir page de gardes en fin d'ouvrage)







Les Plus Beaux  
**Villages de France®**



Conception graphique : Audrey Sednaoui  
© Flammarion, Paris, 2019  
Tous droits réservés

ISBN : 978-2-0814-8768-0  
N° d'édition : L.01EPMN000967.N001  
Dépôt légal : février 2019  
[editions.flammarion.com](http://editions.flammarion.com)



# Les Plus Beaux Villages de France®

Guide officiel de l'Association  
Les Plus Beaux Villages de France

Flammarion











# Préface

Écouter les pierres raconter leur histoire, s'attarder à la terrasse du café, tendre la main vers l'eau fraîche de la fontaine, admirer le savoir-faire de l'artisan d'art, s'endormir dans un château ou dans un pigeonnier, emprunter les chemins de randonnée, aller de festivals en fêtes patronales, goûter à toutes les spécialités, rapporter les meilleurs produits du marché...

Découvrir, rencontrer, s'émerveiller, prendre le temps. Les Plus Beaux Villages de France® sont autant d'invitations à vivre des moments simples ou singuliers, dans un cadre exceptionnel où tous les sens sont en éveil. De l'Alsace au Pays basque, de la Bretagne à la Provence, de la Picardie au Languedoc en passant par la Corse et jusqu'en Outre-mer, près de 160 destinations originales, riches d'un patrimoine et d'une architecture uniques et animées par la passion de leurs habitants, célèbrent « l'art de vivre à la française » dans toute la diversité de leur terroir. Pour une escapade ou pour vos vacances, en toutes saisons et en toutes occasions, ce guide sera votre compagnon de route idéal pour ne rien manquer de ces lieux magiques et organiser votre séjour dans les meilleures conditions. Envie d'une échappée belle en campagne ? Les Plus Beaux Villages de France® vous attendent...

**Maurice Chabert,**

Président de l'association Les Plus Beaux Villages de France,  
Maire honoraire de Gordes (Vaucluse)





# Les Plus Beaux Villages de France®

## Pour la petite histoire...

L'Association Les Plus Beaux Villages de France est née de la rencontre, au début de l'été 1981, entre un livre et un homme. Le livre était l'album édité par Sélection du Reader's Digest, *Les Plus Beaux Villages de France*, l'homme était Charles Ceyrac, maire du village de Collonges-la-Rouge, en Corrèze. De cette rencontre jaillit l'idée d'unir force et passion pour sauvegarder et promouvoir un patrimoine remarquable hérité de l'histoire : 66 maires suivront Charles Ceyrac dans cette aventure officialisée le **6 mars 1982** à Salers, dans le Cantal.

Préserver et valoriser le patrimoine de ces lieux d'exception pour accroître leur notoriété et favoriser leur développement économique, telle est, depuis, l'ambition de ce réseau national constitué aujourd'hui par près de 160 communes.

## Comment devient-on l'un des « Plus Beaux Villages de France » ?

### 3 critères de pré-sélection

Dans un premier temps, la commune candidate doit répondre, sur dossier, à **3 critères éliminatoires** :

- avoir une population agglomérée (bourg ou hameau) inférieure ou égale à **2 000 habitants** ;
- posséder **2 sites ou monuments protégés** (monuments historiques...) ;
- attester de sa volonté d'adhésion par **délibération municipale**.

### 27 critères d'évaluation

Une fois cette étape validée, la candidature est jugée recevable et le village fait alors l'objet d'une **expertise sur site**. À l'appui d'un entretien avec la municipalité et d'un reportage photographique, une **grille de 27 critères** permet d'évaluer les qualités patrimoniales, architecturales, urbanistiques et environnementales du village ainsi que ses efforts de mise en valeur.

## Le verdict de la Commission Qualité

Le compte-rendu d'expertise est ensuite présenté devant la **Commission Qualité** de l'association qui détient **seule le pouvoir de prononcer** les décisions de **classement** (à la majorité des deux-tiers des membres votants).

Sur la **dizaine de candidatures** examinées en moyenne **chaque année** par l'association, à **peine 20 %** aboutissent à un **classement**. Les villages classés font par ailleurs l'objet de **réexpertises** régulières afin de tenir, auprès du visiteur, la promesse d'une expérience toujours exceptionnelle.

## Un concept qui s'exporte

Les enjeux de préservation et de valorisation du patrimoine rural dépassant les frontières nationales, plusieurs réseaux se sont créés sur le modèle français, en Europe et à travers le monde : **Les Plus Beaux Villages de Wallonie** (Belgique) en 1994, **Les Plus Beaux Villages du Québec** (Canada) en 1998, **Les Plus Beaux Villages d'Italie** en 2001, **Les Plus Beaux Villages du Japon** en 2005 et **Les Plus Beaux Villages d'Espagne** en 2011. Réunies au sein de la Fédération des Plus Beaux Villages de la Terre, ces associations apportent leur expertise technique aux réseaux émergents.  
<https://www.facebook.com/Les-Plus-Beaux-Villages-de-la-Terre-850551701683879/>

## En savoir plus sur l'association :

[www.lesplusbeauxvillagesdefrance.org](http://www.lesplusbeauxvillagesdefrance.org)



## DEVENEZ MEMBRE DE L'ASSOCIATION !

Rejoignez-nous et participez à la sauvegarde du patrimoine de nos villages en adhérant au **Club des Amis des Plus Beaux Villages de France** ! En retour de votre adhésion et grâce à votre carte de membre, vous bénéficierez d'**offres privilégiées** (cadeaux, réductions...) pour profiter pleinement de votre **séjour** !

N.B. : Les prestataires participant à cette opération sont signalés par un ♥ dans le guide.

Informations détaillées et bulletin d'adhésion en fin d'ouvrage

[www.lesplusbeauxvillagesdefrance.org](http://www.lesplusbeauxvillagesdefrance.org) - Rubrique « Le label / Rejoignez-nous ».









## Créez votre propre expérience !

Séjour sur mesure ou clef en main, accueil privilégié dans les villages... Près de 160 destinations de charme vous accueillent pour une expérience unique !

### Réservez votre séjour en ligne

Les Plus Beaux Villages de France® ont leur **plateforme de réservation dédiée** ! Adaptée aux formats tablette et smartphone, elle vous permet de réserver directement et sans commission auprès de nos prestataires partenaires. Choisissez votre destination, renseignez vos dates de séjour et faites votre choix selon les disponibilités ! [www.lesplusbeauxvillagesdefrance.org](http://www.lesplusbeauxvillagesdefrance.org) - Rubrique « Les séjours »

### Partez sur La Route des Plus Beaux Villages de France...

... En 2 CV avec la société **4roues sous 1parapluie**, à travers deux rallyes d'exception: « La Route des Villages Paris-Cannes® » (7 jours), en mai, et « La Route des Villages Paris-Deauville® »

(4 jours), en septembre. À bord de la plus mythique des voitures décapotables, un scénario original de chasse au trésor vous conduit à travers les villages avant une arrivée de « star » en plein festival de cinéma !

**4roues sous 1parapluie: 0 800 80 06 31**  
[www.4roues-sous-1parapluie.com](http://www.4roues-sous-1parapluie.com)

... En complète autonomie avec « **My Trip Tailor** », un concept de circuits personnalisables et réservables en ligne. Choisissez votre date de départ et réservez les hébergements et activités disponibles sur votre route.

Circuits réservables sur [www.lesplusbeauxvillagesdefrance.org](http://www.lesplusbeauxvillagesdefrance.org)  
- Rubrique « Nos idées séjours » et [www.mytriptailor.com](http://www.mytriptailor.com)

## Prenez date

Patrimoine, gastronomie, savoir-faire... Les Plus Beaux Villages de France® s'apprécient sous tous les angles et en toutes saisons à l'occasion d'événements destinés aux amoureux de bonnes et belles choses !

### Journées Européennes des Métiers d'Art® (1<sup>er</sup> w.-e. d'avril)

Partenaire de l'Institut National des Métiers d'Art, l'association mobilise chaque année les forces créatives des villages à l'occasion des **Journées Européennes des Métiers d'Art®**.

Au programme: ouvertures d'ateliers, démonstrations, stages, expositions-ventes...

[www.lesplusbeauxvillagesdefrance.org](http://www.lesplusbeauxvillagesdefrance.org)  
- Rubrique « Les Événements »  
et [www.journeesdesmetiersdart.fr](http://www.journeesdesmetiersdart.fr)

### Marché aux Vins des Plus Beaux Villages de France® (2<sup>e</sup> w.-e. d'avril)

Depuis 1998, la cité mosellane de Rodemack, aux frontières du Luxembourg, de la Belgique et de l'Allemagne, accueille le **Marché aux Vins des Plus Beaux Villages de France®** au cours duquel les producteurs vous invitent à une découverte de leur terroir mais aussi de leur village.

Office de Tourisme Communautaire de Rodemack : 03 82 56 00 22  
[www.tourisme-ccce.fr](http://www.tourisme-ccce.fr)



## Journées Européennes du Patrimoine® (3<sup>e</sup> w.-e. de septembre)

Ce rendez-vous devenu incontournable pour les passionnés de patrimoine et d'histoire constitue sans doute l'une des meilleures occasions de découvrir Les Plus Beaux Villages de France®!  
[www.lesplusbeauxvillagesdefrance.org](http://www.lesplusbeauxvillagesdefrance.org)

## La Nuit Romantique des Plus Beaux Villages de France® (juin)


Le samedi suivant le solstice d'été, Les Plus Beaux Villages de France (mais aussi d'Italie, de Wallonie et d'Espagne !) se mettent à l'heure du romantisme pour lancer la saison estivale. Au programme : balades contées, théâtre, musique, séjours et menus thématiques...  
[www.lesplusbeauxvillagesdefrance.org](http://www.lesplusbeauxvillagesdefrance.org)





## RENDEZ-VOUS SUR LA TOILE...

*Pour connaître les dernières actualités, rêver un peu devant votre écran, partager photos et bons plans ou trouver votre prochaine destination, Les Plus Beaux Villages de France® vous attendent « on line » !*

[www.lesplusbeauxvillagesdefrance.org](http://www.lesplusbeauxvillagesdefrance.org)

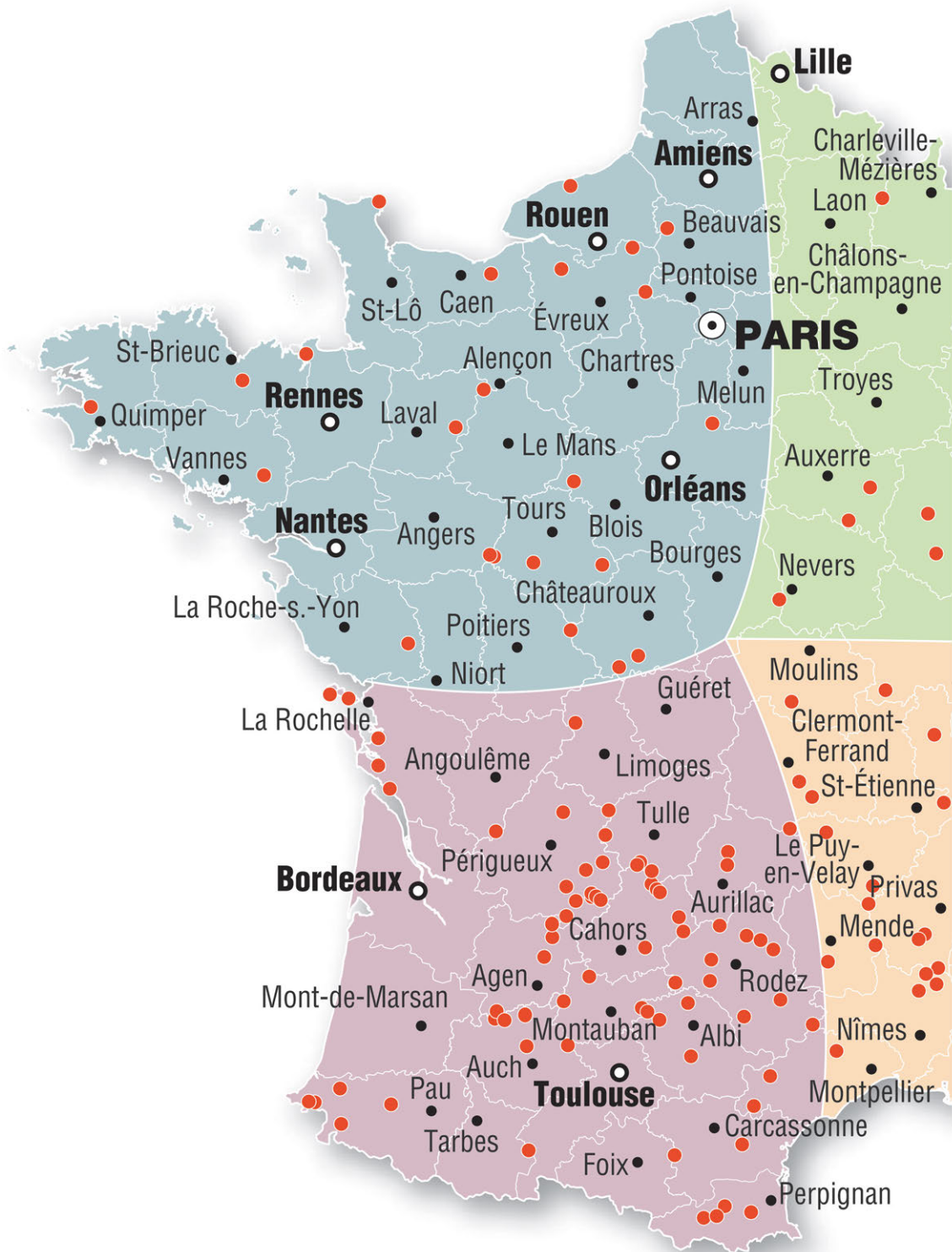
 [www.facebook.com/lesplusbeauxvillagesdefrance](https://www.facebook.com/lesplusbeauxvillagesdefrance)

 [www.instagram.com/lesplusbeauxvillagesdefrance](https://www.instagram.com/lesplusbeauxvillagesdefrance)

 [www.twitter.com/LPBVF](https://www.twitter.com/LPBVF)

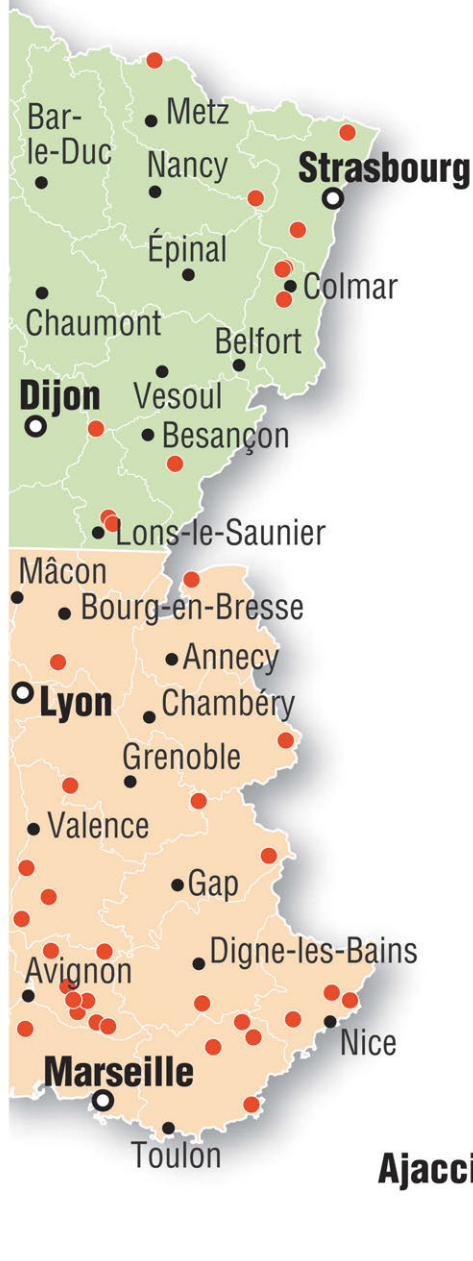








# Classement des 158 Plus Beaux Villages de France® par zones géographiques



**Nord-ouest**  
p. 12 à 53

**Nord-est**  
p. 54 à 81

**Sud-est**  
p. 82 à 151

**Sud-ouest**  
p. 152 à 267

**La Réunion**  
p. 268-269



ROYAUME-UNI

# Nord-ouest

Échelle des cartes : 1 / 2 600 000

0 50 km











# Angles-sur-l'Anglin

## Au fil des jours et de l'Anglin

Vienne (86) • 395 habitants • Altitude : 101 m

Sur les rives de l'Anglin, Angles tire le fil de ses « jours » et d'une histoire vieille de 15 000 ans...

Du haut de la falaise, les ruines de la forteresse, édifée entre le XI<sup>e</sup> et le XV<sup>e</sup> s par les comtes de Lusignan, dominent la rivière. Dans la ville haute, l'église St-Martin, au clocher roman poitevin, côtoie la chapelle St-Pierre, du XII<sup>e</sup> s. La « Huche Corne » offre un point de vue magnifique sur la ville basse où la chapelle Ste-Croix, ancienne abbatale au portail du XIII<sup>e</sup> s, fait face à la rivière bordée de saules pleureurs. Avec son vieux pont et son moulin à roue, cet environnement romantique constitue un cadre d'inspiration idéal pour les peintres. Le chemin de la Cueille, le Truchon, l'Arceau ou la Tranchée des Anglais relie le haut et le bas du village, où s'ègrènent les jolies maisons de pierre blonde. À proximité, le site du Roc aux Sorciers, creusé dans le calcaire, abrite une frise magdalénienne unique au monde sculptée il y a 15 000 ans, aujourd'hui protégée mais reconstituée au Centre d'interprétation. Depuis 150 ans, Angles est célèbre pour ses « jours ». Retirant les fils d'un tissu pour le rebroder ensuite avec un autre fil, marqueuses, ajoureuses et cordonneuses ont longtemps approvisionné les grands magasins parisiens en lingerie de luxe.



**Par la route :** autoroute A10, sortie n° 26-Châtelleraut Centre (35 km).

**Par le train :** gare de Châtelleraut (33 km), gare TGV de Poitiers (50 km).

**Par avion :** aéroport de Poitiers-Biard (60 km).

**Maison du Tourisme :** 05 49 21 05 47  
www.tourisme-chatelleraut.fr

### 👁 Découvrir

- **Centre d'interprétation du Roc aux Sorciers :** reconstitution d'une frise préhistorique de l'époque magdalénienne d'une longueur de 20 m, grandeur nature, à découvrir au travers de restitutions innovantes. Rens. : 05 49 83 37 27.
- **Forteresse d'Angles (en juillet-août) :** vestiges de la forteresse édifée du XI<sup>e</sup> au XV<sup>e</sup> s.
- **Maison des jours d'Angles et du tourisme :** démonstration de la technique des jours et vente de linge brodé. Rens. : 06 82 00 78 95.
- **Village :** visite guidée vend. à 15 h pour les individuels ; sur RDV pour les groupes (05 49 48 13 82).

### 🔑 Se loger

**Hôtel**

♥ Le Relais du Lyon d'Or\*\*\*

(05 49 48 32 53).

**Chambres d'hôtes**

Artemisia\*\*\* (05 49 84 01 83).

Le Grenier des Robins (05 49 48 60 86).

La Ligne (06 18 34 17 96).

Lorna et Tony Wilkes (05 49 48 29 85).

**Gîtes et meublés**

www.tourisme-chatelleraut.fr

### 🍽 Se restaurer

**Restaurants**

Le Goût des Mets, gastronomie (05 49 84 36 02).

Le Relais du Lyon d'or, brasserie

(05 49 48 32 53).

La Grange des Dames (05 49 84 54 78).

Le Patio (05 49 84 18 37).

Crêperie d'Angles (05 49 48 95 53).

L'Amarretto, pizzeria (05 49 48 57 89).

**Salon de thé**

Le 15 (05 49 91 01 25).

### 🛒 Saveurs et savoir-faire

**Spécialités et produits du terroir**

Broyé du Poitou (galette au beurre).

**Art et artisanat**

Antiquités • Bouquinerie • Jours d'Angles

• Peintres • Point de croix, dentelle, décoration • Création de vêtements, chapeaux et accessoires • Sculptures sur bois.





## Rendez-vous

**Avril** : brocante de printemps (w.-e. de Pâques) .

**Mai-oct.** : expositions.

**Juin** : Journée du petit patrimoine de pays.

**Juillet** : Journées artisanales (w.-e. du 14).

**Août** : spectacle pyrotechnique et mélodique (1<sup>er</sup> dim.), festival « Des livres et vous » (sem. du 15).

**Sept.** : Journées du Patrimoine, brocantes.

**Nov.** : Rouge et Or (artisanat d'art), spectacle de rue.

## Pleine nature

Canôë • Escalade • Pêche • Randonnée pédestre • VTT • Pétanque.

## Aux alentours

- Abbaye de Fontgombault (9 km).
- La Roche-Posay (12 km).
- Abbaye de Saint-Savin (16 km).
- Le Blanc (17 km).
- Ferme et ligne acadiennes d'Archigny (24 km).



- Chauvigny (26 km).
- Futuroscope (49 km).
- Poitiers (50 km).
- Parc de la Brelle (6 km).
- Parc de la Haute-Touche (34 km).
- Musée Mado Robin, Yseures-sur-Creuse (12 km).
- Le Grand-Pressigny (32 km).

## Pour la petite histoire

Comme l'Angleterre, le village tiendrait son nom de la turbulente tribu germanique des Angles, qui avait participé à l'invasion de la grande île au <sup>v</sup><sup>e</sup> s. Quatre siècles plus tard, Charlemagne dut diriger une partie des descendants des membres de la tribu restés en Germanie vers les bords d'une rivière, affluent de la Gartempe, qui fut l'Angle avant de devenir l'Anglin, d'où le nom d'Angles-sur-l'Anglin.



# Barfleur

## Un port face à l'Angleterre

Manche (50) • 600 habitants • Altitude : 3 m

Premier port du Cotentin au Moyen Âge, le village est lié à l'histoire des ducs de Normandie et d'Angleterre.

C'est un Barfleuraux prénommé Étienne qui, en 1066, porta Guillaume sur le drakkar Mora pour conquérir l'Angleterre. En 1120, les héritiers du roi Henri I<sup>er</sup>, fils de Guillaume, échouèrent à bord de la Blanche-Nef sur le rocher de Quillebeuf, à la pointe de Barfleur. En 1346, début de la Guerre de Cent Ans, les Anglais revinrent dans la cité portuaire qui fut alors pillée et incendiée. L'église romane du XI<sup>e</sup> s, située à l'emplacement actuel de la station de sauvetage, fut remplacée par l'église St-Nicolas, édifiée entre le XVII<sup>e</sup> et le XIX<sup>e</sup> s. Entouré de son cimetière marin, l'édifice renferme, en guise d'ex-voto, un baleinier à trois mâts offert à la naissance du peintre Paul Blannvillain. La chapelle de la Bretonne, construite en 1893 par les Barfleuraux en l'honneur de la béatification de mère Marie-Madeleine, conserve de remarquables vitraux retraçant la vie de la sainte et de nombreuses statues ornant ses murs. Côté des modestes maisons de pêcheurs entourées de charmants jardins, les maisons cosues de la cour Sainte-Catherine (XV<sup>e</sup> s), face au port de pêche et de plaisance, sont, comme celles du bourg, de la Bretonne ou l'ancien prieuré des Augustins (XVIII<sup>e</sup> s), de ce granit gris qui fait le charme austère de Barfleur.



**Par la route :** N13, sortie Valognes (26 km) ; autoroute A84, sortie n° 40-Cherbourg (107 km).

**Par le train :** gares de Valognes (25 km) ou de Cherbourg (28 km).

**Par avion :** aéroport de Cherbourg-Maupertuis (17 km).

**Office de Tourisme :** 02 33 54 02 48  
www.barfleur.fr

### • Découvrir

- **Église St-Nicolas :** édifiée du XVI<sup>e</sup> au XIX<sup>e</sup> s sur un promontoire rocheux au centre d'un cimetière marin, elle est de style classique et renferme une superbe Visitation de l'école flamande du XVI<sup>e</sup> s classée monument historique.
- **Ancien prieuré des Augustins (XVIII<sup>e</sup> s)** et son jardin.
- **Chapelle de la Bretonne :** vitraux classés retraçant la vie de Marie-Madeleine Postel.
- **Cour Sainte-Catherine :** vestige d'un ancien manoir (fin du XV<sup>e</sup> s – début du XVI<sup>e</sup> s).
- **Station de sauvetage :** première station de sauvetage construite en France en 1865 sur le modèle des stations anglaises.
- **Village :** visite guidée en saison (rens. : 02 33 54 02 48).

### • Se loger

#### Hôtel

Le Conquérant\*\* (02 33 54 00 82).

Chambres d'hôtes, gîtes, gîtes d'étape, meublés et campings

Rens. : 02 33 54 02 48 /  
www.barfleur.fr







## Se restaurer

### Restaurants

Café de France (02 33 54 00 38).

La Marée (02 33 20 81 88).

Le Phare (02 33 54 10 33).

Chez Buck, crêperie (02 33 54 02 16).

Le Comptoir de la Presqu'île  
(02 33 20 37 51).

## Saveurs et savoir-faire

### Spécialités et produits du terroir

Moules, crustacés et poissons.

### Art et artisanat

Antiquaire • Décoration •

Galerie de peinture • Potier d'art.

## Rendez-vous

**Marché :** En saison : mardi  
et sam. 8 h-13 h, quai Henri-Chardon.

Hors saison : le samedi.

**De juin à août :** expositions  
de peintures et sculptures.

**Fin juillet-début août :** Été musical  
de Barfleur (musique classique).

**Août :** Village des antiquaires  
(3<sup>e</sup> ou 4<sup>e</sup> w.-e.).

## Pleine nature

Randonnée : GR 223 ; circuits pédestres et  
VTT • Base nautique : voile, kayak, plongée.



## Aux alentours

- Pointe de Barfleur (3 km).
- Église de Montfarville et ses peintures (3 km).
- Phare de Gatteville (3,5 km).
- La Pernelle : panorama (7 km).
- Saint-Vaast-la-Hougue et les tours Vauban (15 km).
- Valognes, « Versailles normand » (25 km).
- Cherbourg et la cité de la Mer (29 km).
- Château de Bricquebec (38 km).

## Pour la petite histoire

Certains ne se déplaceraient que pour elle ! La « Blonde » de Barfleur, cette moule sauvage issue de gisements naturels tout proches du port, est pêchée par des bateaux de pêche professionnelle à la « drague à moule » et se déguste idéalement de juin à septembre.



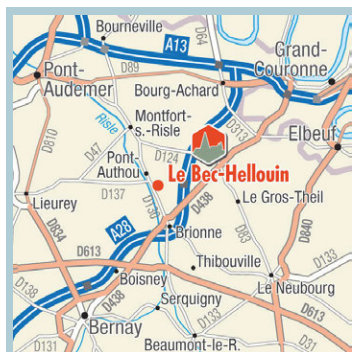
# Le Bec-Hellouin

## Étape spirituelle dans la campagne normande

Eure (27) • 419 habitants • Altitude : 50 m

Entre Rouen et Lisieux, ce village normand typique tire son nom du ruisseau qui le borde et du fondateur de sa célèbre abbaye.

Fondée en 1034, à l'époque de Guillaume le Conquérant, duc de Normandie et premier roi normand d'Angleterre, l'abbaye du Bec a pour père Herluin (Hellouin), chevalier du comte de Brionne. Le suivant dans la solitude avec ses premiers compagnons, deux hommes devaient être formés par lui et avoir une influence considérable dans l'Occident chrétien : Lanfranc (1042), écolâtre et bâtisseur ; saint Anselme (1059), philosophe et maître spirituel. L'un et l'autre ont porté la tradition culturelle et spirituelle du Bec en Angleterre à partir de Canterbury, dont ils furent les archevêques-primats après avoir été moines, prieurs et abbés du Bec. Plusieurs fois détruite et reconstruite, l'abbaye fut ruinée sous la Révolution et l'Empire. Seul vestige de l'ensemble abbatial du Moyen Âge, la tour St-Nicolas (xv<sup>e</sup> s) domine encore le site. En 1948, l'abbaye est restaurée et reprend vie avec l'arrivée d'une communauté de moines bénédictins. Si Le Bec-Hellouin doit son rayonnement au prestige religieux de cet édifice remarquable, le village lui-même gagne à être connu, avec ses maisons à colombages et pans de bois aux balcons fleuris au cœur d'une campagne verdoyante de bocages et de pommiers.



**Par la route :** autoroute A28, sortie n° 13-Le Neubourg-Brionne (6 km).  
**Par le train :** gares de Brionne (7 km) et de Bernay (25 km).  
**Par avion :** aéroport de Deauville-Saint-Gatien (8 km).

**Office de Tourisme du Pays Brionnais :** 02 32 45 70 51  
[www.tourismecantonbrionne.com](http://www.tourismecantonbrionne.com)  
[www.lebechellouin.fr](http://www.lebechellouin.fr)



### 👁 Découvrir

- **Abbaye N.-D.-du-Bec :** architecture mauriste des xvi<sup>e</sup> et xviii<sup>e</sup> s ; ancienne église abbatiale, cloître (rens. : 02 32 43 72 60).
- **Ferme biologique :** lieu de production et de recherche, école de permaculture, centre de ressources sur la permaculture, l'agroécologie, le jardinage et le maraîchage (02 32 44 50 57).
- **Église paroissiale St-André (xiv<sup>e</sup> s) :** importante statuaire du xiii<sup>e</sup> au xviii<sup>e</sup> s.
- **Village :** visite guidée tous les mardis à 14 h 30 pendant l'été (inscription à l'Office de Tourisme).

### 🔑 Se loger

**Hôtel**  
Auberge de l'Abbaye\*\*\* (02 32 44 86 02).  
**Gîtes et meublés**  
Le Petit Moulin\*\*\* (02 32 35 40 22).  
Au Chant des Oiseaux  
(00 44 13 86 76 59 72).  
La Maison du Bec (06 14 20 12 22).  
La Parenthèse (02 32 45 97 51).  
**Camping**  
Camping St-Nicolas\*\*\*, du 15 mars  
au 15 octobre (02 32 44 83 55).





## 🍴 Se restaurer

### Restaurants

Auberge de l'Abbaye (02 32 44 86 02).

L'EDEN (02 32 44 86 15).

La Crêpe dans le Bec, crêperie

(02 32 47 24 46).

L'Archange, crêperie (02 32 43 67 64).

Salon de thé

L'Antre de Cloches (06 15 51 63 07).

## 🍷 Saveurs et savoir-faire

### Spécialités et produits du terroir

Produits biologiques • Chocolaterie •

Biscuiterie.

### Art et artisanat

Art et antiquités • Artisanat monastique •

Galerie de peintures.

## 📅 Rendez-vous

**Avril** : marché aux plantes (dern. dim.) ; foire aux livres et aux vieux papiers (dern. dim.).

**Juillet** : foire à tout (dim. le plus proche du 14) et Gourmandart (dim. après le 14).

**Juillet-août** : expositions de peintures et sculptures.

**Août** : Les Estivales du Bec (terroir et artisanat) (1<sup>er</sup> week-end).

## 🐾 Pleine nature

Équitation • Pêche (ruisseau du Bec) •

Randonnée (3 circuits balisés) et voie verte (44 km de pistes multi-randonnées) sur l'ancienne voie ferrée (randonnée pédestre, vélo, roller).

## 🏰 Aux alentours

• Brionne (6 km) : donjon, ancienne justice de paix, activités nautiques sur le lac.

• Harcourt (13 km) : château et arboretum.

• Sainte-Opportune-du-Bosc : château du Champ-de-Bataille (14 km).

• Le Neubourg : musée d'anatomie de l'Écorché (18 km).

• Pont-Audemer (20 km) : musée A.-Canel, Venise normande.

• Bernay (22 km) : musée, abbatiale.

• Beaumesnil (38 km) : musée, château.

• Évreux (43 km) : cathédrale, Gisacum.

• Rouen (44 km).

## 🏰 Pour la petite histoire

Lors de fouilles dans l'abbaye en 1232 fut découvert le corps de l'impératrice Mathilde, fille d'Henri 1<sup>er</sup>, roi d'Angleterre, dans un cuir de boeuf, comme cela était d'usage au Moyen Âge qui avait été déposé en 1167 devant l'autel de la Vierge, sous une table de marbre.





# Beuvron-en-Auge

## Saveurs normandes

Calvados (14) • 246 habitants • Altitude : 10 m

Entre vallons parsemés de pommiers et fermes à colombages, Beuvron est, autour de sa halle, une vitrine du pays d'Auge.

Beuvron n'est constitué, au XII<sup>e</sup> s, que d'un petit château féodal et d'une église. À la fin du XIV<sup>e</sup> s, avec la notoriété de la famille d'Harcourt, la cité connaît ses heures de gloire. Jusqu'à la Révolution, la famille contribue à développer l'activité commerciale, et édifie l'église actuelle et la chapelle St-Michel-de-Clermont en surplomb de la vallée d'Auge. Ornées de géraniums, les façades en pisé enduit ou en briques roses des maisons à pans de bois droits ou croisés rappellent les quatre siècles d'or du village, tandis que les toitures pentues sont revêtues d'ardoises ou de tuiles. En marge du bourg, où les maisons et commerces se resserrent autour de la halle magnifiquement restaurée, fermes, manoirs et haras se dispersent dans le bocage, qui font vivre les traditions et les spécialités du terroir local.



**Par la route :** autoroute A13, sortie n° 29-Cabourg (7 km).

**Par le train :** gare de Lisieux (29 km) ; gare de Caen (31 km).

**Par avion :** aéroport de Caen-Carpiquet (42 km).

**Office de Tourisme :** 02 31 39 59 14  
[www.cabourg-tourisme.fr](http://www.cabourg-tourisme.fr)  
[www.beuvron-en-auge.fr](http://www.beuvron-en-auge.fr)



## Pour la petite histoire

La halle de la place de Beuvron n'est pas aussi ancienne qu'elle le paraît. Édifiée en 1975 sur l'emplacement de l'ancienne, elle a été construite avec des matériaux récupérés dans les fermes et les granges condamnées à disparaître par la création de l'autoroute de Normandie.

## Découvrir

- **Église (xviii<sup>e</sup> s)** : maître-autel du xviii<sup>e</sup> s, vitraux de Louis Barillet, chaire de style Louis XVI.
- **Chapelle St-Michel-de-Clermont (xii<sup>e</sup>-xvii<sup>e</sup> s)** : statuaire dédiée à saint Michel et saint Jean-Baptiste.
- **Haras de Sens** : découverte d'un haras de trotteurs où sont pratiqués l'élevage, la reproduction et l'entraînement ; groupes sur RDV (02 31 79 23 05).
- **Espace des métiers d'art** : dans l'ancienne école, cinq ateliers dédiés aux professionnels des métiers d'art et un espace d'exposition polyvalent. Rens. : 02 31 39 59 14.
- **Village** : visites guidées pour les individuels en saison et pour les groupes sur réservation. Rens. : 02 31 39 59 14.

## Se loger

Chambres et maisons d'hôtes

- ♥ **Le Clos Fleuri\*\*\*** (02 31 39 00 62).
- Aux Trois Damoiselles (02 31 39 61 38).
- Domaine d'Hatalaya (02 31 85 46 41).
- Le Pavé d'Hôtes (02 31 39 39 10).
- Le Pressoir (06 83 29 42 52).
- Manoir de Sens (02 31 79 23 05).
- M. et Mme Pierre de La Brière (02 31 79 10 20).
- Gîtes**
- M. Patrick De Labbey\*\*\* (02 31 79 12 05).
- La Maison du Haras (06 98 25 51 84).
- Aire de camping-cars**
- Rens. : 02 31 39 59 14.

## Se restaurer

Restaurants

- Le Café Forges (02 31 74 01 78).
- Le Pavé d'Auge (02 31 79 26 71).
- La Colomb d'Auge, crêperie (02 31 39 02 65).
- Café du Coiffeur (02 31 79 25 62).
- L'Orée du village (02 31 79 49 91).



## Saveurs et savoir-faire

Spécialités et produits du terroir

Cidre AOC, cidre du Beuvronnais -  
Route du cidre • Calvados.

Art et artisanat

Antiquaires • Ateliers d'art • Créatrice  
de mode • Peintre • Sculpteur, santonnier,  
animalier • Céramiste • Ebéniste.



## Rendez-vous

Avril : Boogie Blues au haras de Sens.

Mai : foire aux géraniums.

Juillet : Salon des antiquaires.

Juillet-août : expositions d'art  
et d'artisanat.

Août : grande brocante.

Oct. : grand marché et fête du Cidre à  
l'ancienne, Boogie-woogie au haras de Sens.

Déc. : marché de Noël.

## Pleine nature

Pêche • Randonnée pédestre  
(1 circuit balisé).

## Aux alentours

- Manoirs et châteaux du Beuvronnais  
(de 1 à 10 km).
- Cambremer (10 km).
- Côte fleurie, Cabourg (15 km).
- Caen (30 km).





# Candes-Saint-Martin

## Blanche du confluent

Indre-et-Loire (37) • 229 habitants • Altitude : 40 m

Bâti à flanc de coteau, Candes se mire dans les eaux de la Vienne et de la Loire.

Né d'une confluence, Candes fut longtemps un village de marins qui prenaient une part active au trafic intense de la Loire et de la Vienne en écoulant à bord de leurs toues et chalands de Loire les productions locales de vins, de pruneaux et de pierre du tuffeau, dont la blancheur éclatante pare toujours, sous des toits sombres d'ardoises ou de tuiles plates, les façades du village et de son imposante collégiale. Édifiée entre 1175 et 1225, à l'emplacement même d'une église primitive fondée par saint Martin, la collégiale fortifiée au <sup>xv</sup><sup>e</sup> s est dédiée à l'évêque de Tours, évangéliste de la Gaule. L'un de ses vitraux évoque l'enlèvement nocturne de son corps par des moines tourangeaux, et, plus de seize siècles après sa mort, saint Martin est toujours vénéré à travers de multiples légendes miraculeuses. La plus belle sans doute raconte qu'au passage de sa dépouille, ramenée par bateau à Tours le 11 novembre 397, les rives de la Loire se mirent à refluer. Ce fut le premier « été de la Saint-Martin ».



**Par la route :** autoroute A85, sortie n° 5-Bourgueil (10 km).

**Par le train :** gare de Saumur (14 km) ; gare TGV de Saint-Pierre-des-Corps (68 km).

**Par avion :** aéroport de Tours-Saint-Symphorien (70 km).

**Office de Tourisme d'Azay-Chinon**  
Val de Loire : 02 47 93 17 85  
www.azay-chinon-valde Loire.com



### 👁 Découvrir

- **Collégiale St-Martin** (<sup>xii</sup><sup>e</sup> et <sup>xiii</sup><sup>e</sup> s) : de style gothique Plantagenêt, fortifiée au <sup>xv</sup><sup>e</sup> s.
- **Centre Permanent d'Initiative à l'Environnement du patrimoine fluvial :** croisières en juillet-août (02 47 95 93 57).
- **Village :** visite guidée du village et/ou de la collégiale par l'Association des Amis de Candes (02 47 95 90 71).

### 🏠 Se loger

#### Chambres d'hôtes

La Basinière (02 47 95 98 45).

#### Gîtes et meublés

Le Château de Mòh\*\*\*\* et \*\*\*  
(02 47 58 88 88).

Le Gîte de la Confluence\*\*\*\* (02 45 95 87 12).

Le Logis de la Renaissance\*\*\*  
(02 41 62 25 21).

Le Moulin Saint-Michel (02 41 51 18 23).

Les Lavandières (02 47 95 86 62  
ou 06 32 51 95 88).

#### Camping

Camping Belle Rive (02 47 97 46 03).

### 🍴 Se restaurer

#### Restaurants

L'Onde viennoise, brasserie  
(02 47 95 90 66).

La Route d'or (02 47 95 81 10).

La Brocante Gourmande,  
librairie-salon de thé (02 47 95 96 39).

### 🏠 Saveurs et savoir-faire

#### Spécialités et produits du terroir

Vins AOC de Touraine, de Chinon-Touraine et de Saumur-Touraine.

#### Art et artisanat

Céramistes • Orfèvre • Créateur de luminaires  
• Parfumeur • Photographe • Peintres.

### 📅 Rendez-vous

**Marché paysan :** le sam. matin  
de 9 h à 13 h, parking Est.

**Toute l'année :** concerts (02 47 95 90 61).

**Juillet-août :** « Flâneries piétonnes » les  
dim. de 14 h à 18 h (village sans voiture,  
animations...) ; fête du village.

**Novembre :** fête de la Saint-Martin.

### 🌿 Pleine nature

Baignade : plage du Confluent (non  
surveillée) • Pêche • Promenade en bateau  
sur les toues du Centre permanent  
d'initiative pour l'Environnement •  
Randonnée (sentier de bord de Loire, via  
Sancti Martini) • Vélo : circuit « Loire à vélo ».

### 🌿 Aux alentours

- \*Montsoreau (1 km), voir p. 37.
- Abbaye de Fontevraud (7 km).
- Seuilly : la Devinière, maison de Rabelais (15 km).
- Chinon (17 km).
- Châteaux de la Loire et de l'Indre (de 19 à 37 km).
- \*Crissay-sur-Manse (38 km), voir p. 23.



# Crissay-sur-Manse

## Charme Renaissance en Touraine

Indre-et-Loire (37) • 116 habitants • Altitude : 60 m

Ancien Crisseium au IX<sup>e</sup> s, « lieu où se dresse une forteresse », Crissay a conservé son château, ses logis, ses jardins et deux lavoirs bordant la Manse, qui serpente sous les peupliers.

D'abord châtellenie appartenant à L'Île-Bouchard et à l'archevêché de Tours, Crissay devient pendant près de cinq siècles le fief de Guillaume de Turpin et de ses descendants. C'est sur les fondations de la forteresse que le château de Crissay est bâti au xv<sup>e</sup> s. De cette demeure seigneuriale, qui n'a jamais été achevée ni habitée, il ne reste que le corps principal et le donjon des XI<sup>e</sup> et XII<sup>e</sup> s, et des souterrains refuges. Construite en 1527 sur commande des Turpin, l'église renferme deux statues en bois du xvi<sup>e</sup> s représentant saint Jean et la Vierge, ainsi qu'une piscine aux rinceaux fleuris dans le chœur. C'est aussi là que se trouve le tombeau de Catherine du Bellay, cousine du poète. Sur la place haute, des logis du xv<sup>e</sup> s rappellent l'âge d'or de la cité en mariant fenêtres à meneaux cruciformes et lucarnes à pinacles.

### 👁 Découvrir

- Château (xv<sup>e</sup> s) : sur RDV (02 47 58 54 03).
- Église St-Maurice (xv<sup>e</sup> s) : statues du xvi<sup>e</sup> s.
- Village : visite guidée sur RDV (02 47 58 54 05).

### 🏠 Se loger

#### Hôtel

L'Auberge de Crissay (02 47 58 58 11).

#### Chambres d'hôtes

♥ Les Vallées (02 47 97 07 81).

#### Gîtes

Le Puy Renault (06 35 29 45 49).

La Vieille Chaume (02 47 97 07 33).

Rochebourdeau (02 47 95 23 84).

### 🍴 Se restaurer

#### Restaurant

Auberge de Crissay, bar à vins-restaurant (02 47 58 58 11).

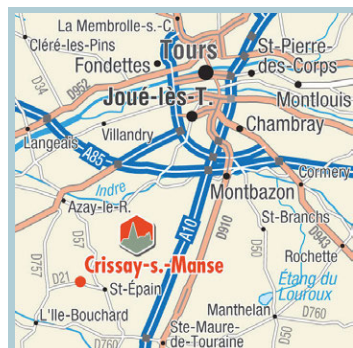
### 🛒 Saveurs et savoir-faire

#### Spécialités et produits du terroir

Fromages de chèvre • Miel • Vins Chardonnay, AOC de Chinon et vin de pays.

#### Art et artisanat

Puisatier • Galeries d'art • Librairie ancienne.



**Par la route :** autoroute A10, sortie n° 25-Saint-Maure-de-Touraine (12 km).

**Par le train :** gare de Noyant-de-Touraine (10 km) ; gare de Tours (47 km) ; gare TGV de Saint-Pierre-des-Corps (48 km).

**Par avion :** aéroport de Tours Saint-Symphorien (50 km).

📞 **Mairie :** 02 47 58 54 05  
www.crissaysurmanse.fr

### 📅 Rendez-vous

**Février :** Carnaval des enfants.

**Avril :** randonnée pédestre (3<sup>e</sup> dim.).

**Juin :** repas de Saint-Jean.

**Dim. de Pentecôte :** foire aux « vieilleries ».

**Juillet-août :** théâtre classique et moderne dans la cour du château (2<sup>e</sup> quinz.).

### 🦋 Pleine nature

Randonnée pédestre : 2 circuits balisés • Boulodrome • Jardin collectif • Parc • Pêche.

### 🌿 Aux alentours

- Collégiale des Roches-Tranchelon (2 km).
- Vallée de la Vienne : de L'Île-Bouchard à Chinon (de 7 à 22 km).
- Cave des Vignerons, Panzoult (7 km).
- Fresques de Tavant (11 km).
- Azay-le-Rideau : château (20 km).
- \*Candes-Saint-Martin (38 km), voir p. 22.
- \*Montsoreau (39 km), voir p. 37.

### 📖 Pour la petite histoire

Outre la Manse, Crissay est aussi arrosée par les eaux de la fontaine aux Huguenots. La légende raconte qu'en 1562 les protestants prirent une cloche à l'église. Malheureusement, le chariot qui la portait s'enlisa dans le marais et la cloche ne reparut jamais. D'eau pure et de température constante, cette fontaine est vouée, tous les 100 ans, à sonner sa colère...







# Gargillesse-Dampierre

## Le Berry de George Sand

Indre (36) • 325 habitants • Altitude : 145 m

Refuge de George Sand, ce village romantique aux maisons harmonieuses, dominé par le château et l'église, s'étire sur un promontoire pentu noyé dans la verdure.

En 1844, George Sand découvrit ce village, dont « les maisons se groupent autour de l'église plantée sur le rocher central, et s'en vont en pente, par les ruelles étroites, jusque vers le lit d'un délicieux petit torrent dont, à peu de distance, les eaux se perdent encore plus bas dans la Creuse ». Du château médiéval, détruit en 1650 au moment de la Fronde et rebâti au XVIII<sup>e</sup> s, il ne subsiste qu'une poterne et deux tours rondes. L'église romane, des XI<sup>e</sup> et XII<sup>e</sup> s, au bel appareillage de calcaire blanc, y est accolée. Elle possède dans sa nef un ensemble de chapiteaux historiés, dont les 24 vieillards de l'Apocalypse à la croisée et des scènes de l'Ancien et du Nouveau Testament dans les absides. La crypte est ornée de fresques du XIII<sup>e</sup> et du XVI<sup>e</sup> s d'une rare beauté, représentant les instruments de la Passion et diverses scènes de la vie du Christ et de Marie. Après Claude Monet, de nombreux peintres perpétuent la vocation artistique du village et exposent leurs toiles inspirées du site.



**Par la route :** autoroute A20, sortie n° 17-Argenton-sur-Creuse (17 km).

**Par le train :** gare d'Argenton-sur-Creuse (13 km) ; gare de Châteauroux (41 km).

**Par avion :** aéroport de Limoges-Bellegarde (100 km).

**Office de Tourisme :** 02 54 47 85 06  
www.gargillesse.fr

### 👁 Découvrir

- **Château** (XII<sup>e</sup>-XVIII<sup>e</sup> s) : galerie d'art (06 81 19 65 53).
- **Église romane** (XII<sup>e</sup> s) : chapiteaux historiés composés des 24 vieillards de l'Apocalypse et de scènes de l'Ancien et du Nouveau Testament, crypte, fresques des XIII<sup>e</sup> et XVI<sup>e</sup> s représentant les instruments de la Passion et diverses scènes de la vie du Christ et de Marie, vierge en bois polychrome (XII<sup>e</sup> s) ; visite commentée tlj en saison (02 54 47 85 06).
- **Maison George-Sand « Algira »** : collection d'effets personnels de l'auteure (02 54 47 70 16).
- **Musée Serge-Delaveau** : collection d'œuvres du peintre ayant vécu à Gargillesse. Rens. : 02 54 47 85 06.

### 🔑 Se loger

#### Hôtel

Les Artistes (02 54 47 84 05).

#### Chambres d'hôtes

Le Haut Verger (09 53 54 17 78).

Le Georges Sand (02 54 47 83 06)

#### Gîtes

Rens. : 02 54 47 85 06 / www.gargillesse.fr

#### Camping et chalets municipaux

La Chaumerette\*\* (02 54 47 84 22).

